




Strata CPB

ANEXO E. EVIDENCIA DE AFECTACIONES

**EXTRACCIÓN DE HIDROCARBUROS
EN CAMPO PEÑA BLANCA**


Índice

1	Análisis de inventario de afectación y reclamaciones procedentes	5
1.1	Inventario e información de reclamaciones: [REDACTED]	7
1.2	Inventario e información de reclamaciones: [REDACTED]	8
1.3	Inventario e información de reclamaciones: [REDACTED]	9
1.4	Inventario e información de reclamaciones: [REDACTED]	10
1.5	Inventario e información de reclamaciones: [REDACTED]	11
1.6	Inventario e información de reclamaciones: [REDACTED]	12
1.7	Inventario e información de reclamaciones: [REDACTED]	13
1.8	Inventario e información de reclamaciones: [REDACTED]	14
1.9	Inventario e información de reclamaciones: [REDACTED]	15
1.10	Inventario e información de reclamaciones: [REDACTED]	16
1.11	Inventario e información de reclamaciones: [REDACTED]	17




ÍNDICE DE FIGURAS

Figura 1. Inventario de afectaciones 001.....	18
Figura 2. Inventario de afectaciones 002.....	19
Figura 3. Inventario de afectaciones 003.....	20
Figura 4. Inventario de afectaciones 004.....	21
Figura 5. Inventario de afectaciones 005.....	22
Figura 6. Inventario de afectaciones 006.....	23
Figura 7. Inventario de afectaciones 007.....	24
Figura 8. Inventario de afectaciones 008.....	25
Figura 9. Inventario de afectaciones 009.....	26
Figura 10. Inventario de afectaciones 010.....	27
Figura 11. Inventario de afectaciones 011.....	28



ÍNDICE DE FOTOGRAFÍAS


Fotografía 1. Acta de reclamación por fuga en pozo 123.	29
Fotografía 2. Permiso para mantenimiento de pozo en Campo Peña Blanca.....	30
Fotografía 3. Permiso para trabajar en predio de Campo Peña Blanca.....	31
Fotografía 4. Acta de reclamación por fuga en pozo 123.	32
Fotografía 5. Acta de reclamación por fuga en los pozos 123, 126 y 128.....	33
Fotografía 6. Permiso para realizar trabajo en pozo 126.....	34
Fotografía 7. Acta de reclamación por fuga en pozos 123,126 y 128.	35
Fotografía 8. Comprobante de pago por daños y perjuicios superficiales.....	36
Fotografía 9. Acta de recepción por muerte de un semoviente.	37
Fotografía 10. Acta de reclamación por tierra contaminada.	38
Fotografía 11. Comprobante de pago por motivo de muerte de semovientes.....	39
Fotografía 12. Acta de reclamación por fuga de pozos 115,116 y 206.	40



1 Análisis de inventario de afectación y reclamaciones procedentes

En el siguiente cuadro se presenta el resumen general de las afectaciones generadas en los predios que son identificadas por los propietarios y las reclamaciones que tiene registradas Pemex en el documento “Ocupación Superficial_L3_A18 Peña Blanca” el cual ha sido entregado a la empresa Strata CPB a través de la CNH.

#	Nombre del propietario o del apoderado	Información obtenida en trabajo de campo		Información entregada por Pemex a través de la CNH	
		Afectaciones identificadas por propietarios no pagadas	Monto total estimado de afectaciones no pagadas	Conceptos de reclamaciones procedentes pendientes	Monto total estimado en reclamaciones pendientes de pago
1		Fugas y muerte de semovientes		Sin información	
2		Fugas y limpieza de vado (6has)		Muerte de Semovientes	
3		Pozo PB-834 inactivo y no desmantelado		Sin información	
4		Muerte de semovientes, sanamiento de sitio		Contaminación de suelo y muerte de semovientes	
5		Fuga en ductos, muerte de animales (vacas y toros), daños en pastas por polvo		Contaminación de suelo	
6		-----		Sin información	
7		-----		Sin información	



EVALUACIÓN DE IMPACTO SOCIAL – PEÑA BLANCA

#	Nombre del propietario o del apoderado	Información obtenida en trabajo de campo		Información entregada por Pemex a través de la CNH	
		Afectaciones identificadas por propietarios no pagadas	Monto total estimado de afectaciones no pagadas	Conceptos de reclamaciones procedentes pendientes	Monto total estimado en reclamaciones pendientes de pago
8		Instalaciones, brechas, ductos no pagadas y no se ha legalizado el terreno del pozo 122 y 133		Sin información	
9		Reparaciones mayores y menores no pagadas, fugas y derrame de hidrocarburos, muerte de semovientes,		Derrame de hidrocarburos, contaminación de suelo y daño a construcciones	
10		Muerte de animales, mantenimiento de pozos.		Sin información	
11		Fugas, muerte de ganado, cercos, cuadros de maniobra, protectores de pera, infraestructura, mantenimiento a caminos, basura en propiedad		Muerte de Semovientes, accidentes en instalación.	
12		No se tuvo contacto con el propietario		Derrame de hidrocarburos	
13		No se tuvo contacto con el propietario		Muerte de Semovientes	
14		Propietaria representada por Rigoberto García Solís		Derrame de hidrocarburos	



EVALUACIÓN DE IMPACTO SOCIAL – PEÑA BLANCA

A continuación se presenta la ficha de información de cada propietario entrevistado y el detalle de la información contenida en el documento “Ocupación Superficial_L3_A18 Peña Blanca” :


1.1 Inventario e información de reclamaciones: [REDACTED]

Información obtenida en trabajo de campo			
Posesionario actual	Titular en la escritura	Teléfono	
[REDACTED]			
Afectaciones	Monto	Solventado	Evidencia
A) Fugas	[REDACTED]	No	Sí
B) Animales muertos	[REDACTED]	No	Sí
Nota: El posesionario cuenta con evidencia, pero no la presentó durante el levantamiento de la información.			

Información de reclamaciones pendientes de pago presentada por Pemex*
En la información presentada por Pemex, no se encuentra registro de reclamaciones pendientes. Este propietario posee los pozos productores Peña Blanca-112, 115 y 116.

*Fuente: Pemex, entregado en archivo digital a Strata CPB a través de la CNH.

Total en registro de Pemex: N/A



1.2 Inventario e información de reclamaciones: [REDACTED]


Información obtenida en trabajo de campo			
Posesionario actual	Titular en la escritura		Teléfono
[REDACTED]			
Afectaciones	Monto	Solventado	Evidencia
A) Fugas	[REDACTED]	No	No
B) Limpieza de vado	[REDACTED]	No	No
Nota: [REDACTED] Infraestructura que reconoce el propietario: línea de descarga, pozos 123, 126 y 128.			

Información de reclamaciones pendientes de pago presentada por Pemex*

En la información presentada por Pemex, no se encuentra registro de este propietario.

*Fuente: Pemex, entregado en archivo digital a Strata CPB a través de la CNH.

Total en registro de Pemex: [REDACTED]



1.3 Inventario e información de reclamaciones: [REDACTED]

Información obtenida en trabajo de campo			
Posesionario actual	Titular en la escritura	Teléfono	
Afectaciones			
	Monto	Solventado	Evidencia
A) Pozo 834 no desmantelado		No	
B) Pozos 951 y 953 no están pagando la producción		No	
C) Líneas podridas y falta de saneamiento		No	
Nota: El gestor no hizo acta de reclamación. El propietario señala que los gestores solicitan un porcentaje de las actas que levanten para hacer el proceso de pago de afectaciones.			

Información de reclamaciones pendientes de pago presentada por Pemex*

En la información presentada por Pemex, no se encuentra registro de este propietario.




1.4 Inventario e información de reclamaciones: [REDACTED]

Información obtenida en trabajo de campo			
Posesionario actual	Titular en la escritura		Teléfono
Afectaciones	Monto	Solventado	Evidencia
A) Pozos 130 y 132 muerte de semoviente		No	Si, acta de queja
B) Pozos 130 y 132 tierra contaminada		No	Si, acta de queja
C) Indemnización por daños y perjuicios superficiales		Si	
Nota: [REDACTED]			

Información de reclamaciones pendientes de pago presentada por Pemex*				
Instalación	Reclamación	Expediente	Fecha	Monto Estimado
PEÑA BLANCA NO. 112	CONTAMINACION DE SUELO	[REDACTED]		
POZO PEÑA BLANCA No.130	MUERTE DE SEMOVIENTES			

*Fuente: Pemex, entregado en archivo digital a Strata CPB a través de la CNH.

Total en registro de Pemex: [REDACTED]



1.5 Inventario e información de reclamaciones: [REDACTED]

Información obtenida en trabajo de campo			
Posesionario actual	Titular en la escritura		Teléfono
Afectaciones	Monto	Solventado	Evidencia
A) Fuga en ductos		No	
B) Muerte de vacas y toros		No	
C) Daño pastizales por polvo		No	
Nota: El gestor y veterinario levantaban la evidencia y no dejaban copia.			

Información de reclamaciones pendientes de pago presentada por Pemex*				
Instalación	Reclamación	Expediente	Fecha	Monto Estimado
PEÑA BLANCA NO.101D	CONTAMINACION DE SUELO	[REDACTED]		

*Fuente: Pemex, entregado en archivo digital a Strata CPB a través de la CNH.

Total en registro de Pemex: [REDACTED]




1.6 Inventario e información de reclamaciones: [REDACTED]

Información obtenida en trabajo de campo			
Posesionario actual	Titular en la escritura		Teléfono
[REDACTED]			
Afectaciones	Monto	Solventado	Evidencia
El propietario no proporcionó información de afectaciones no solventadas, [REDACTED] [REDACTED] [REDACTED]			

Información de reclamaciones pendientes de pago presentada por Pemex*

En la información presentada por Pemex, no se encuentra registro de adeudo a este propietario o a alguno de sus hermanos.




1.7 Inventario e información de reclamaciones: [REDACTED]

Información obtenida en trabajo de campo			
Posesionario actual	Titular en la escritura		Teléfono
[REDACTED]			
Afectaciones	Monto	Solventado	Evidencia
A) Derecho de vías	[REDACTED]	Sí	
B) Perforaciones pozo 436 y 342	[REDACTED]	Sí	
C) Líneas de 36" y 46" de diametro	[REDACTED]		
El propietario señala que las afectaciones han sido solventadas.			

Información de reclamaciones pendientes de pago presentada por Pemex*

En la información presentada por Pemex, no se encuentra registro de adeudo a este propietario. Las instalaciones que se encuentran en el predio son el camino de acceso del Pozo Peña Blanca No. 210, cuadro de maniobras del Pozo Peña Blanca No.139, camino de acceso del Pozo Peña Blanca No. 139, línea de descarga del Pozo Peña Blanca No. 139.




1.8 Inventario e información de reclamaciones: [REDACTED]

Información obtenida en trabajo de campo			
Posesionario actual	Titular en la escritura		Teléfono
Afectaciones	Monto	Solventado	Evidencia
A) Instalaciones realizadas en predio, no pagadas	[REDACTED]	No	No
B) Brecha de acceso	[REDACTED]	No	No
C) Ductos	[REDACTED]	No	No
D) Legalización del pozo 122 y 133	[REDACTED]	No	No
El gestor tiene las actas de permisos, pero no se han pagado alguna de las instalaciones.			

Información de reclamaciones pendientes de pago presentada por Pemex*

En la información presentada por Pemex, no se encuentra registro de adeudo a este propietario.




1.9 Inventario e información de reclamaciones: [REDACTED]

Información obtenida en trabajo de campo			
Posesionario actual	Titular en la escritura	Teléfono	
[REDACTED]			
Afectaciones	Monto	Solventado	Evidencia
A) Fuga en pozo 5		No	Si
B) Falta de saneamiento por fuga		No	Si
C) Fuga en líneas de descarga en pozos 101, 107, 120, 121, 121-D, 135 y 215		No	Si
D) Muerte de 15 animales		No	
E) Reparación mayor pozo 101, 105 y 124		No	
Nota: No le entregaron actas de afectaciones, ni los montos que corresponden a cada una, pero cuenta con evidencia de fotografías de algunos de los daños aquí mencionados.			

Información de reclamaciones pendientes de pago presentada por Pemex*				
Instalación	Reclamación	Expediente	Fecha	Monto Estimado
PEÑA BLANCA NO. 105	DERRAMES DE HIDROCARBUROS	[REDACTED]	[REDACTED]	[REDACTED]
PEÑA BLANCA NO. 216	DERRAMES DE HIDROCARBUROS			
PEÑA BLANCA NO.101D	CONTAMINACION DE SUELO			
PEÑA BLANCA 122	CONTAMINACION DE SUELO			
PEÑA BLANCA NO. 116	DERRAMES DE HIDROCARBUROS			
PEÑA BLANCA NO. 121,121-D	DAÑOS A CONSTRUCCIONES			

*Fuente: Pemex, entregado en archivo digital a Strata CPB a través de la CNH.

Total en registro de Pemex: [REDACTED]



1.10 Inventario e información de reclamaciones: [REDACTED]

Información obtenida en trabajo de campo			
Posesionario actual	Titular en la escritura	Teléfono	
Afectaciones	Monto	Solventado	Evidencia
A) Animales muertos	[REDACTED]	No	Sí
B) Mantenimiento de pozos	[REDACTED]	No	Sí
Cuadro de maniobras del Pozo Carretas No. 205 y 208 , camino de acceso al Pozo No. 205 y 208, Línea de descarga del Pozo Carretas No. 208			

Información de reclamaciones pendientes de pago presentada por Pemex*

En la información entregada por Pemex no se encuentra registro de reclamaciones pendientes.

*Fuente: Pemex, entregado en archivo digital a Strata CPB a través de la CNH.

Total en registro de Pemex: [REDACTED]



EVALUACIÓN DE IMPACTO SOCIAL – PEÑA BLANCA

1.11 Inventario e información de reclamaciones: [REDACTED]

Información obtenida en trabajo de campo			
Posesionario actual	Titular en la escritura		Teléfono
Afectaciones	Monto	Solventado	Evidencia
A) Fugas	[REDACTED]	No	No
B) Muerte de ganado	[REDACTED]	No	No
C) Cercas	[REDACTED]	No	No
D) Cuadros de maniobra	[REDACTED]	No	No
E) Protectores de pera	[REDACTED]		
F) Puertas de pozo	[REDACTED]		
G) Guardaganado	[REDACTED]		
H) Generación de basura	[REDACTED]		
I) Mantenimiento de caminos	[REDACTED]		

Información de reclamaciones pendientes de pago presentada por Pemex*				
Instalación	Reclamación	Expediente	Fecha	Monto Estimado
PEÑA BLANCA NO. 350	MUERTE DE SEMOVIENTES	[REDACTED]	[REDACTED]	[REDACTED]
PEÑA BLANCA NO. 104,215	MUERTE DE SEMOVIENTES	[REDACTED]	[REDACTED]	[REDACTED]
PEÑA BLANCA NO. 104,215	MUERTE DE SEMOVIENTES	[REDACTED]	[REDACTED]	[REDACTED]
PEÑA BLANCA NO. 104,215	MUERTE DE SEMOVIENTES	[REDACTED]	[REDACTED]	[REDACTED]
PEÑA BLANCA NO. 104,215	ACCIDENTES EN INSTALACION	[REDACTED]	[REDACTED]	[REDACTED]

*Fuente: Pemex, entregado en archivo digital a Strata CPB a través de la CNH.

Total en registro de Pemex: [REDACTED]



EVALUACIÓN DE IMPACTO SOCIAL – PEÑA BLANCA

Figura 1. Inventario de afectaciones 001.

Campo: Peña Blanca

Inventario de afectaciones derivadas de la explotación de hidrocarburos

Datos de la persona propietaria, titular del derecho o su representante

Nombre del Entrevistado(a): [Redacted] Relación con Posesionario(a): _____
 Nombre del Posesionario(a) actual: [Redacted] Edad: [Redacted]
 Domicilio/Residencia/Localidad: General Bravo Teléfono: [Redacted]
 El posesionario(a) actual es: [Redacted]
 Nombre del o la titular actual en la escritura: [Redacted]

Datos del predio

Nombre común: Ranchola Nueva Superficie (Has): 70 has / 30 has.
 Colindancias (usar mapa): _____ Identificación del Contrato. No. _____
 Norte: _____
 Sur: _____
 Este: _____
 Oeste: _____

Afectaciones expresadas por el entrevistado

#	Afectación	Año	Cantidad	Valor estimado de la afectación (\$)	Solventada	No Solventada	Evidencia
1	<u>Agua</u>	<u>2014-16</u>	[Redacted]	[Redacted]		✓	✓
2	<u>Arboles muertos</u>	<u>2013-16</u>	[Redacted]	[Redacted]		✓	✓
3							
4							
5							
6							
7							
8							
9							
10							

Comentarios

[Redacted]

Nombre y firma de la persona entrevistada

Quien manifiesta que los hechos expresados son ciertos y otorga su anuencia para incluir en la Evaluación de Impacto Social la información proporcionada.

Fuente: Trabajo de Campo, 2016.



EVALUACIÓN DE IMPACTO SOCIAL – PEÑA BLANCA

Figura 2. Inventario de afectaciones 002.

Inventario de afectaciones derivadas de la explotación de hidrocarburos

Campo: Peña Blanca.

Datos de la persona propietaria, titular del derecho o su representante

Nombre del Entrevistado(a): _____ Relación con Posesionario(a): _____
 Nombre del Posesionario(a) actual: _____ Edad: _____
 Domicilio/Residencia/Localidad: _____ Teléfono: _____
 El posesionario(a) actual es:
 Nombre del o la titular actual en la escritura: _____

Datos del predio

Nombre común: El Rancho Tres (Zacate) Superficie (Has): 2.50
 Colindancias (usar mapa): _____ Identificación del Contrato. No. _____
 Norte: _____
 Sur: _____ Cerca a autopista
 Este: _____
 Oeste: _____

Afectaciones expresadas por el entrevistado

#	Afectación	Año	Cantidad	Valor estimado de la afectación (\$)	Solventada	No Solventada	Evidencia
1	<u>Fugas</u>	<u>2015</u>				X	X
2	<u>limpieza de vado</u>	<u>2015</u>				X	X
3	<u>línea de descarga</u>						
4	<u>123, 126, 128 Peña Blanca</u>						
5							
6	<u>Taponados 2 pozos</u>						
7							
8							
9							
10							

Comentarios

Se anexan las actas levantadas por gestores.

 Nombre y firma de la persona entrevistada

Quien manifiesta que los hechos expresados son ciertos y otorga su anuencia para incluir en la Evaluación de Impacto Social la información proporcionada.

Fuente: Trabajo de Campo, 2016.



EVALUACIÓN DE IMPACTO SOCIAL – PEÑA BLANCA

Figura 3. Inventario de afectaciones 003.

Inventario de afectaciones derivadas de la explotación de hidrocarburos

Campo: Peña Blanca

Datos de la persona propietaria, titular del derecho o su representante

Nombre del Entrevistado(a): _____ Relación con Posesionario(a): _____
 Nombre del Posesionario(a) actual: _____ Edad: _____
 Domicilio/Residencia/Localidad: Peña Blanca Teléfono: _____
 El posesionario(a) actual es:

 nombre del o la titular actual en la escritura: _____

Datos del predio

Nombre común: _____ Superficie (Has): _____
 Colindancias (usar mapa): _____ Identificación del Contrato. No. _____
 Norte: _____
 Sur: _____
 Este: _____
 Oeste: _____

Afectaciones expresadas por el entrevistado

#	Afectación	Año	Cantidad	Valor estimado de la afectación (\$)	Solventada	No Solventada	Evidencia
1	-Pozo 834, inactivo y no documentado	2011				✓	
2	-Los pozos 951 y 953 no están en					✓	
3	pagando la producción y afectación para						
4	recibir la participación						
5	- Líneas del acueducto rotadas					✓	
6	y falta de saneamiento de						
7	área						
8	7	7	7	7	7	7	7
9							
10							

Comentarios

La oficina que atiende al campo Peña Blanca está Peymasa, y se ha perdido la confianza por que piden el 50% de los pagos. El gestor no hizo oír de reclamación. Los pozos 951 y 953 están produciendo actualmente.

 Nombre y firma de la persona entrevistada

Quien manifiesta que los hechos expresados son ciertos y otorga su anuencia para incluir en la Evaluación de Impacto Social la información proporcionada.

Fuente: Trabajo de campo, 2016.



EVALUACIÓN DE IMPACTO SOCIAL – PEÑA BLANCA

Figura 4. Inventario de afectaciones 004.

Inventario de afectaciones derivadas de la explotación de hidrocarburos

Campo: Peña Blanca

Datos de la persona propietaria, titular del derecho o su representante

Nombre del Entrevistado(a): [REDACTED] Relación con Posesionario(a): _____
 Nombre del Posesionario(a) actual: _____ Edad: [REDACTED]
 Domicilio/Residencia/Localidad: General Tapia Teléfono: [REDACTED]
 El posesionario(a) actual es: [REDACTED]
 Nombre del o la titular actual en la escritura: _____

Datos del predio

Nombre común: _____ Superficie (Has): 58 hectáreas
 Colindancias (usar mapa): _____ Identificación del Contrato. No. _____
 Norte: _____
 Sur: _____
 Este: _____
 Oeste: _____

Afectaciones expresadas por el entrevistado

#	Afectación	Año	Cantidad	Valor estimado de la afectación (\$)	Solventada	No Solventada	Evidencia
1	Pozos 130 y PB132 muerte de semoviente	2014	[REDACTED]			✓	✓ Acto de Quiza
2							
3	Retiro de tierra combinada en los pozos 130 y 132	2014	[REDACTED]			✓	✓ Acta
4					✓		
5	Indemnización por daños y perjuicios superficiales	2013	[REDACTED]		✓		
6							
7							
8							
9							
10							


Comentarios

Hay más afectaciones pero han pasado los años y no los recuerdo todas.

[REDACTED]
 nombre y firma de la persona entrevistada

Quien manifiesta que los hechos expresados son ciertos y otorga su anuencia para incluir en la Evaluación de Impacto Social la información proporcionada.

Fuente: Trabajo de campo, 2016.



EVALUACIÓN DE IMPACTO SOCIAL – PEÑA BLANCA

Figura 5. Inventario de afectaciones 005.

Inventario de afectaciones derivadas de la explotación de hidrocarburos

Campo: Peña Blanca

Datos de la persona propietaria, titular del derecho o su representante

Nombre del Entrevistado(a): [REDACTED] Relación con Posesionario(a): _____

Nombre del Posesionario(a) actual: _____ Edad: [REDACTED]

Domicilio/Residencia/Localidad: La Pefama Teléfono: [REDACTED]

El posesionario(a) actual es:
[REDACTED]

Nombre del o la titular actual en la escritura: _____

Datos del predio

Nombre común: _____ Superficie (Has): _____

Colindancias (usar mapa): _____ Identificación del Contrato. No. _____

Norte: _____

Sur: _____

Este: _____

Oeste: _____

Afectaciones expresadas por el entrevistado

#	Afectación	Año	Cantidad	Valor estimado de la afectación (\$)	Solventada	No Solventada	Evidencia
1	Fugas en ductos	2012-2016	[REDACTED]				
2	Muerte de animales (Vasos y Totos)	2012-2016	[REDACTED]			✓	No
3							
4	Dano en patas por polvo	2012-2016				✓	No
5							
6							
7							
8							
9							
10							

Comentarios


El gestor y veterinario (Winter, Carlos) son los que levantaban evidencia y no dejaban copia. Compartir la información que tengan.

[REDACTED] _____

nombre y firma de la persona entrevistada

Quien manifiesta que los hechos expresados son ciertos y otorga su anuencia para incluir en la Evaluación de Impacto Social la información proporcionada.

Fuente: Trabajo de campo, 2016.



EVALUACIÓN DE IMPACTO SOCIAL – PEÑA BLANCA

Figura 6. Inventario de afectaciones 006.

Inventario de afectaciones derivadas de la explotación de hidrocarburos

Campo: Peña Blanca

Datos de la persona propietaria, titular del derecho o su representante

Nombre del Entrevistado(a): [REDACTED] Relación con Posesionario(a): _____
 Nombre del Posesionario(a) actual: _____ Edad: [REDACTED]
 Domicilio/Residencia/Localidad: Peña Blanca Teléfono: [REDACTED]
 El posesionario(a) actual es: [REDACTED]
 Nombre del o la titular actual en la escritura: [REDACTED]

Datos del predio

Nombre común: _____ Superficie (Has): _____
 Colindancias (usar mapa): _____ Identificación del Contrato. No. _____
 Norte: _____
 Sur: _____
 Este: _____
 Oeste: _____

Afectaciones expresadas por el entrevistado

#	Afectación	Año	Cantidad	Valor estimado de la afectación (\$)	Solventada	No Solventada	Evidencia
1							
2							
3							
4							
5							
6							
7							
8							
9							
10							


Comentarios

[REDACTED]

Nombre y firma de la persona entrevistada

Quien manifiesta que los hechos expresados son ciertos y otorga su anuencia para incluir en la Evaluación de Impacto Social la información proporcionada.

Fuente: Trabajo de campo, 2016.



EVALUACIÓN DE IMPACTO SOCIAL – PEÑA BLANCA

Figura 7. Inventario de afectaciones 007.

Inventario de afectaciones derivadas de la explotación de hidrocarburos

Campo: Peña Blanca

Datos de la persona propietaria, titular del derecho o su representante

Nombre del Entrevistado(a): [REDACTED] Relación con Posesionario(a): _____
 Nombre del Posesionario(a) actual: _____ Edad: [REDACTED]
 Domicilio/Residencia/Localidad: Peña Blanca Teléfono: [REDACTED]
 El posesionario(a) actual: [REDACTED]
 Nombre del O la titular actual en la escritura: _____

Datos del predio

Nombre común: _____ Superficie (Has): _____
 Colindancias (usar mapa): _____ Identificación del Contrato. No. _____
 Norte: _____
 Sur: _____
 Este: _____
 Oeste: _____

Afectaciones expresadas por el entrevistado

#	Afectación	Año	Cantidad	Valor estimado de la afectación (\$)	Solventada	No Solventada	Evidencia
1	<u>Derecho de vías</u>	<u>2004</u>		[REDACTED]	✓		
2	<u>Perforaciones 436, 438, 342 Peña Blanca</u>			[REDACTED]	✓		
3	<u>Lineas de 36" y 46" de diametro en Santa Rosalia</u>						
4							
5							
6							
7							
8							
9							
10							

Comentarios

No queremos compañías que gasten el dinero en acciones que no ayuden a la comunidad. Que las compañías dejen un beneficio al pueblo, y respeten el medio ambiente.

[REDACTED]

Nombre y firma de la persona entrevistada

Quien manifiesta que los hechos expresados son ciertos y otorga su anuencia para incluir en la Evaluación de Impacto Social la información proporcionada.

Fuente: Trabajo de campo, 2016.



EVALUACIÓN DE IMPACTO SOCIAL – PEÑA BLANCA

Figura 8. Inventario de afectaciones 008.

Inventario de afectaciones derivadas de la explotación de hidrocarburos

Campo: Peña Blanca

Datos de la persona propietaria, titular del derecho o su representante

Nombre del Entrevistado(a): [REDACTED] Relación con Posesionario(a): _____
 Nombre del Posesionario(a) actual: _____ Edad: [REDACTED]
 Domicilio/Residencia/Localidad: General Topio Teléfono: [REDACTED]
 El posesionario(a) actual es: [REDACTED]
 Nombre del o la titular actual en la escritura: [REDACTED]

Datos del predio

Nombre común: _____ Superficie (Has): _____
 Colindancias (usar mapa): _____ Identificación del Contrato. No. _____
 Norte: _____
 Sur: _____
 Este: _____
 Oeste: _____

Afectaciones expresadas por el entrevistado

#	Afectación	Año	Cantidad	Valor estimado de la afectación (€)	Solventada	No Solventada	Evidencia
1	Instalaciones no pagadas	2014	[REDACTED]	[REDACTED]			
2	Brecha de acceso no pagada ^{NO} _{hechos}	2014	[REDACTED]	[REDACTED]		✓	
3	Derechos no pagados ^{NO} _{hechos}	2014	[REDACTED]	[REDACTED]		✓	
4	Legalización del terreno pozo 122 y 133					✓	
5							
6	7		7	7	7	7	7
7							
8							
9							
10							

Comentarios

[REDACTED]

Nombre y firma de la persona entrevistada

Quien manifiesta que los hechos expresados son ciertos y otorga su anuencia para incluir en la Evaluación de Impacto Social la información proporcionada.

Fuente: Trabajo de campo, 2016.



EVALUACIÓN DE IMPACTO SOCIAL – PEÑA BLANCA

Figura 9. Inventario de afectaciones 009.

Inventario de afectaciones derivadas de la explotación de hidrocarburos

Campo: Peña Blanca

Datos de la persona propietaria, titular del derecho o su representante

Nombre del Entrevistado(a): [Redacted] Relación con Posesionario(a): [Redacted]
 Nombre del Posesionario(a) actual: _____ Edad: _____
 Domicilio/Residencia/Localidad: _____ Teléfono: _____
 El posesionario(a) actual es: [Redacted]
 Nombre del o la titular actual en la escritura: _____

Datos del predio

Nombre común: _____ Superficie (Has): _____
 Colindancias (usar mapa): _____ Identificación del Contrato. No. _____
 Norte: _____
 Sur: _____
 Este: _____
 Oeste: _____

Afectaciones expresadas por el entrevistado

#	Afectación	Año	Cantidad	Valor estimado de la afectación (\$)	Solventada	No Solventada	Evidencia
1	Reparación mayor no pagada pozo 107	2012				✓	✓ Si
2	Reparación mayor no pagada pozo 105					✓	✓ Si
3	Fugas no pagadas en los líneas de descarga con daños en propiedad					✓	✓ Si
4	pozos 101, 107, 120, 121, 121-D						
5	135, 215.						
6	Reparación mayor no pagada en pozos 101 y 105, 124	2011				✓	✓ Si
7	Fuga en pozo 5 Peña Blanca					✓	✓ Si (Foto)
8	Falta de saneamiento por fugas					✓	✓ No
9	Muerte de animales					✓	

Comentarios

Al posesionario no le entregaron act de las afectaciones señaladas. Hay más afectaciones que no recuerda.

[Redacted]
Nombre y firma de la persona entrevistada

Quien manifiesta que los hechos expresados son ciertos y otorga su anuencia para incluir en la Evaluación de Impacto Social la información proporcionada.

Fuente: Trabajo de campo, 2016.



EVALUACIÓN DE IMPACTO SOCIAL – PEÑA BLANCA

Figura 10. Inventario de afectaciones 010.

Inventario de afectaciones derivadas de la explotación de hidrocarburos

Campo: Peña Blanca

Datos de la persona propietaria, titular del derecho o su representante

Nombre del Entrevistado(a): [Redacted] Relación con Posesionario(a): _____
 Nombre del Posesionario(a) actual: [Redacted] Edad: [Redacted]
 Domicilio/Residencia/Localidad: La Reforma Teléfono: _____
 El posesionario(a) actual es: [Redacted]
 Nombre del o la titular actual en la escritura: [Redacted]

Datos del predio

Nombre común: _____ Superficie (Has): _____
 Colindancias (usar mapa): _____ Identificación del Contrato. No. _____
 Norte: _____
 Sur: _____
 Este: _____
 Oeste: _____

Afectaciones expresadas por el entrevistado

#	Afectación	Año	Cantidad	Valor estimado de la afectación (\$)	Solventada	No Solventada	Evidencia
1	Fugas en pozo 5 Peña Blanca					✓	Si (fotos, logs)
2	Falla de saneamiento por fugas					✓	No
3	Fugas en línea de descarga					✓	No
4	Muerte de animales		[Redacted]			✓	
5							
6							
7							
8							
9							
10							

Comentarios


Al posesionario no le entregaron acta de las afectaciones señaladas.

[Redacted Signature]

Nombre y firma de la persona entrevistada

Quien manifiesta que los hechos expresados son ciertos y otorga su anuencia para incluir en la Evaluación de Impacto Social la información proporcionada.

Fuente: Trabajo en campo, 2016.



EVALUACIÓN DE IMPACTO SOCIAL – PEÑA BLANCA

Figura 11. Inventario de afectaciones 011.

Inventario de afectaciones derivadas de la explotación de hidrocarburos

Campo: Coyvetz/PBlanca

Datos de la persona propietaria, titular del derecho o su representante

Nombre del Entrevistado(a): [Redacted] Relación con Posesionario(a): _____
 Nombre del Posesionario(a) actual: [Redacted] Edad: 61
 Domicilio/Residencia/Localidad: [Redacted] Teléfono: [Redacted]
 El posesionario(a) actual es: [Redacted]
 Nombre del o la titular actual en la escritura: [Redacted]

Datos del predio

Nombre común: Rancho Nuevo Km130 Superficie (Has): 2700
 Colindancias (usar mapa): _____ Identificación del Contrato. No. _____
 Norte: _____
 Sur: _____
 Este: _____
 Oeste: _____

Afectaciones expresadas por el entrevistado

#	Afectación	Año	Cantidad	Valor estimado de la afectación (S)	Solventada	No Solventada	Evidencia
1	<u>Animales Muertos</u>	<u>2014-15</u>	[Redacted]	[Redacted]		✓	✓
2	<u>Mantenimiento pozos</u>	<u>2014</u>	[Redacted]	[Redacted]		✓	✓
3							
4							
5							
6							
7							
8							
9							
10							


Comentarios

[Redacted]


Nombre y firma de la persona entrevistada

Quien manifiesta que los hechos expresados son ciertos y otorga su anuencia para incluir en la Evaluación de Impacto Social la información proporcionada.


Fuente: Trabajo en campo, 2016.



Fotografía 1. Acta de reclamación por fuga en pozo 123.




Fuente: Clúster de Energía Coahuila. Junio 2016.




EVALUACIÓN DE IMPACTO SOCIAL – PEÑA BLANCA

Fotografía 2. Permiso para mantenimiento de pozo en Campo Peña Blanca.



Fuente: Clúster de Energía Coahuila. Junio 2016.




EVALUACIÓN DE IMPACTO SOCIAL – PEÑA BLANCA


Fotografía 3. Permiso para trabajar en predio de Campo Peña Blanca.




Fuente: Clúster de Energía Coahuila. Junio 2016.



Fotografía 4. Acta de reclamación por fuga en pozo 123.




Fuente: Clúster de Energía Coahuila. Junio 2016.




EVALUACIÓN DE IMPACTO SOCIAL – PEÑA BLANCA


Fotografía 5. Acta de reclamación por fuga en los pozos 123, 126 y 128.




Fuente: Clúster de Energía Coahuila. Junio 2016.



Fotografía 6. Permiso para realizar trabajo en pozo 126.




Fuente: Clúster de Energía Coahuila. Junio 2016.




EVALUACIÓN DE IMPACTO SOCIAL – PEÑA BLANCA

Fotografía 7. Acta de reclamación por fuga en pozos 123,126 y 128.




Fuente: Clúster de Energía Coahuila. Junio 2016.




EVALUACIÓN DE IMPACTO SOCIAL – PEÑA BLANCA


Fotografía 8. Comprobante de pago por daños y perjuicios superficiales.




Fuente: Clúster de Energía Coahuila. Junio 2016.




Fotografía 9. Acta de recepción por muerte de un semoviente.




Fuente: Clúster de Energía Coahuila. Junio 2016.



Fotografía 10. Acta de reclamación por tierra contaminada.




Fuente: Clúster de Energía Coahuila. Junio 2016.




EVALUACIÓN DE IMPACTO SOCIAL – PEÑA BLANCA

Fotografía 11. Comprobante de pago por motivo de muerte de semovientes.




Fuente: Clúster de Energía Coahuila. Junio 2016.



EVALUACIÓN DE IMPACTO SOCIAL – PEÑA BLANCA

Fotografía 12. Acta de reclamación por fuga de pozos 115,116 y 206.



Fuente: Clúster de Energía Coahuila. Junio 2016.

