



**Strata CPB**

## **ANEXO E. EVIDENCIA DE AFECTACIONES**

**EXTRACCIÓN DE HIDROCARBUROS  
EN CAMPO CARRETAS**



**Índice de figuras.**

Figura 1. Inventario de afectaciones 001 .....	16
Figura 2. Inventario de afectaciones 002. ....	17
Figura 3. Inventario de afectaciones 003. ....	18
Figura 4. Inventario de afectaciones 004. ....	19
Figura 5. Inventario de afectaciones 005. ....	20
Figura 6. Inventario de afectaciones 006. ....	21
Figura 7. Inventario de afectaciones 007. ....	22
Figura 8. Inventario de afectaciones 008. ....	23
Figura 9. Inventario de afectaciones 008. ....	24




**Índice de fotografías.**

Fotografía 1. Reporte a departamento de Ecología de General Bravo por motivo de fuga en Campo Carretas. .... 25

Fotografía 2. Reporte a departamento de Ecología de General Bravo por motivo de fuga en Campo Carretas. .... 26

Fotografía 3. Reporte a departamento de Ecología de General Bravo por motivo de fuga en Campo Carretas. .... 26


Fotografía 4. Reporte a departamento de Ecología de General Bravo por motivo de fuga en Campo Carretas. .... 28



## 1. Análisis de inventario de afectación y reclamaciones procedentes

En el siguiente cuadro se presenta el resumen general de las afectaciones generadas en los predios que son identificadas por los propietarios y las reclamaciones que tiene registradas Pemex en el documento “Ocupación Superficial\_L3\_A05 Carretas” el cual ha sido entregado a la empresa Strata CPB a través de la CNH.


#	Nombre del propietario o del apoderado	Información obtenida en trabajo de campo		Información entregada por Pemex a través de la CNH	
		Afectaciones identificadas por propietarios no pagadas	Monto total estimado de afectaciones no pagadas	Conceptos de reclamaciones procedentes pendientes	Monto total estimado en reclamaciones pendientes de pago
1		Muerte de animales, mantenimiento de pozos.		Sin información	
2		Fuga en ductos, muerte de animales (vacas y toros), daños en pastas por polvo		Sin información	
3		Todas las afectaciones han sido pagadas.		Sin información	
4		Muerte de ganado, derrame de hidrocarburo, vado con pagado, afectación a camino y cercas, legalización de línea de gas.		Muerte de semovientes y derrame de hidrocarburo	
5		Infraestructura en carretas: Carretas 153 y línea de descarga, sin adeudos reconocidos.		Muerte de semovientes	



#	Nombre del propietario o del apoderado	Información obtenida en trabajo de campo		Información entregada por Pemex a través de la CNH	
		Afectaciones identificadas por propietarios no pagadas	Monto total estimado de afectaciones no pagadas	Conceptos de reclamaciones procedentes pendientes	Monto total estimado en reclamaciones pendientes de pago
6		Fugas, muerte de ganado, cercos, cuadros de maniobra, protectores de pera, infraestructura, mantenimiento a caminos, basura en propiedad		Muerte de semovientes y daño a construcciones	
7		Vacas y toros muertos, fugas, adeudo por transporte y alimento de ganado, adeudos por infraestructura, cambio de línea.		Sin información	
8		Vacas y toros muertos, fugas, adeudos por infraestructura, cambio de línea.		Sin información	
9		No se tuvo contacto con el propietario		Muerte de semovientes	
10		No se tuvo contacto con el propietario		Daño a construcciones	
11		No se tuvo contacto con el propietario		Contaminación de suelo	
12		No se tuvo contacto con el propietario		Muerte de semovientes	
13		No se tuvo contacto con el propietario		Contaminación de suelo	
14		No se realizó levantamiento de inventario con este propietario.		Daño a construcciones	



#	Nombre del propietario o del apoderado	Información obtenida en trabajo de campo		Información entregada por Pemex a través de la CNH	
		Afectaciones identificadas por propietarios no pagadas	Monto total estimado de afectaciones no pagadas	Conceptos de reclamaciones procedentes pendientes	Monto total estimado en reclamaciones pendientes de pago
15		No se tuvo contacto con el propietario		Muerte de semovientes y daño a artículos de pesca y otros	
16		No se tuvo contacto con el propietario		Daño a construcciones	



## 1.1 Inventario e información de reclamaciones: [REDACTED]

Información obtenida en trabajo de campo			
Posesionario actual	Titular en la escritura		Teléfono
Afectaciones	Monto	Solventado	Evidencia
A) Animales muertos	[REDACTED]	No	Sí
B) Mantenimiento de pozos	[REDACTED]	No	Sí
Cuadro de maniobras del Pozo Carretas No. 205 y 208 , camino de acceso al Pozo No. 205 y 208, Línea de descarga del Pozo Carretas No. 208			

### Información de reclamaciones pendientes de pago presentada por Pemex\*

**En la información entregada por Pemex no se encuentra registro de reclamaciones pendientes.**

\*Fuente: Pemex, entregado en archivo digital a Strata CPB a través de la CNH.

Total en registro de Pemex: [REDACTED]





## 1.2 Inventario e información de reclamaciones: [REDACTED]


Información obtenida en trabajo de campo			
Posesionario actual	Titular en la escritura		Teléfono
[REDACTED]			
Afectaciones	Monto	Solventado	Evidencia
A) Fuga en ductos	[REDACTED]	No	
B) Muerte de vacas y toros	[REDACTED]	No	
C) Daño pastizales por polvo	[REDACTED]	No	
Nota: El gestor y veterinario levantaban la evidencia y no dejaban copia.			

Información de reclamaciones pendientes de pago presentada por Pemex*
En la información entregada por Pemex no existe registro de reclamaciones pendientes.

\*Fuente: Pemex, entregado en archivo digital a Strata

CPB a traves de la CNH.

Total en registro de Pemex: [REDACTED]



## 1.3 Inventario e información de reclamaciones: [REDACTED]

Información obtenida en trabajo de campo			
Posesionario actual	Titular en la escritura		Teléfono
[REDACTED]			
Afectaciones	Monto	Solventado	Evidencia
A) Líneas en el predio	[REDACTED]	Sí	
B) Pozo 140	[REDACTED]	Sí	
C) Pozo 165	[REDACTED]	Sí	
D) Caminos de acceso	[REDACTED]	Sí	
Notas: el propietario afirma que hasta el momento las afectaciones han sido pagadas. [REDACTED] [REDACTED]			

## Información de reclamaciones pendientes de pago presentada por Pemex\*

En la información entregada por Pemex no se encuentra registro de reclamaciones pendientes.

\*Fuente: Pemex, entregado en archivo digital a Strata CPB a través de la CNH.

Total en registro de Pemex: [REDACTED]



## 1.4 Inventario e información de reclamaciones: [REDACTED]

Información obtenida en trabajo de campo			
Posesionario actual	Titular en la escritura		Teléfono
José Alfredo Duberney	José Alfredo Duberney		8231020304
Afectaciones		Monto	Solventado
A) Muerte de ganado (toros y vacas)		[REDACTED]	No
B) Derrame de hidrocarburos		[REDACTED]	No
C) Vado no pagado		[REDACTED]	No
D) Afectación a camino		[REDACTED]	No
E) Afectación a cercas		[REDACTED]	No
F) Legalización de Línea de gas		[REDACTED]	No
Evidencia			Sí
Nota: [REDACTED]			

Información de reclamaciones pendientes de pago presentada por Pemex*				
Instalación	Reclamación	Expediente	Fecha	Monto Estimado
CARRETAS NO. 132	MUERTE DE SEMOVIENTES	[REDACTED]	[REDACTED]	[REDACTED]
CARRETAS NO. 132	DERRAMES DE HIDROCARBUROS	[REDACTED]	[REDACTED]	[REDACTED]

\*Fuente: Pemex, entregado en archivo digital a Strata CPB a través de la CNH.

Total en registro de Pemex: [REDACTED]




## 1.5 Inventario e información de reclamaciones: [REDACTED]

Información obtenida en trabajo de campo			
Posesionario actual	Titular en la escritura		Teléfono
[REDACTED]			
Afectaciones		Solventado	Evidencia
A) Carretas 108	[REDACTED]		
B) Mantenimiento de pozos	[REDACTED]		
Nota:	[REDACTED]		

Información de reclamaciones pendientes de pago presentada por Pemex*				
Instalación	Reclamación	Expediente	Fecha	Monto Estimado
CARRETAS No.252	MUERTE DE SEMOVIENTES	[REDACTED]		

\*Fuente: Pemex, entregado en archivo digital a Strata CPB a través de la CNH.

Total en registro de Pemex: [REDACTED]



## 1.6 Inventario e información de reclamaciones: [REDACTED]

Información obtenida en trabajo de campo			
Posesionario actual	Titular en la escritura		Teléfono
[REDACTED]			
Afectaciones	Monto	Solventado	Evidencia
A) Fugas	[REDACTED]	No	No
B) Muerte de ganado	[REDACTED]	No	No
C) Cercas	[REDACTED]	No	No
D) Cuadros de maniobra	[REDACTED]	No	No
E) Protectores de pera	[REDACTED]		
F) Puertas de pozo	[REDACTED]		
G) Guardaganado	[REDACTED]		
H) Generación de basura	[REDACTED]		
I) Mantenimiento de caminos	[REDACTED]		

Información de reclamaciones pendientes de pago presentada por Pemex*				
Instalación	Reclamación	Expediente	Fecha	Monto Estimado
CARRETAS NO. 215	DAÑOS A CONSTRUCCIONE	[REDACTED]	[REDACTED]	[REDACTED]
CARRETAS NO. 215	DAÑOS A CONSTRUCCIONE	[REDACTED]	[REDACTED]	[REDACTED]
CARRETAS NO. 109	MUERTE DE SEMOVIENTES	[REDACTED]	[REDACTED]	[REDACTED]
CARRETAS NO. 109	MUERTE DE SEMOVIENTES	[REDACTED]	[REDACTED]	[REDACTED]
CARRETAS NO. 109	MUERTE DE SEMOVIENTES	[REDACTED]	[REDACTED]	[REDACTED]
CARRETAS NO. 109	MUERTE DE SEMOVIENTES	[REDACTED]	[REDACTED]	[REDACTED]
CARRETAS NO. 109	MUERTE DE SEMOVIENTES	[REDACTED]	[REDACTED]	[REDACTED]
CARRETAS NO. 109	MUERTE DE SEMOVIENTES	[REDACTED]	[REDACTED]	[REDACTED]

\*Fuente: Pemex, entregado en archivo digital a Strata CPB a través de [REDACTED] Total en registro de Pemex: [REDACTED]



## 1.7 Inventario e información de reclamaciones: [REDACTED]

## Información obtenida en trabajo de campo


Posesionario actual	Titular en la escritura	Teléfono	
[REDACTED]			
Afectaciones	Monto	Solventado	Evidencia
A) Muerte de vacas	[REDACTED]		
B) Muerte de toros	[REDACTED]		
C) Fugas	[REDACTED]		
D) Transporte y alimento de ganado	[REDACTED]		
E) Adeudo por infraestructura	[REDACTED]		
F) Cambio de Línea	[REDACTED]		
G) Pozo viejo cerrado	[REDACTED]		
H) Tubería vieja	[REDACTED]		

## Información de reclamaciones pendientes de pago presentada por Pemex\*

Instalación	Reclamación	Expediente	Fecha	Monto Estimado
CARRETAS NO. 132	MUERTE DE SEMOVIENTES	[REDACTED]		
CARRETAS NO. 132	MUERTE DE SEMOVIENTES	[REDACTED]		
CARRETAS NO. 130	MUERTE DE SEMOVIENTES	[REDACTED]		
CARRETAS NO. 130	MUERTE DE SEMOVIENTES	[REDACTED]		
CARRETAS NO. 130	MUERTE DE SEMOVIENTES	[REDACTED]		
CARRETAS NO. 130	MUERTE DE SEMOVIENTES	[REDACTED]		
CARRETAS NO. 130	MUERTE DE SEMOVIENTES	[REDACTED]		
CARRETAS NO.132	MUERTE DE SEMOVIENTES	[REDACTED]		

\*Fuente: Pemex, entregado en archivo digital a Strata CPB a través de la CNH.

Total en registro de Pemex: [REDACTED]



## 1.8 Inventario e información de reclamaciones: [REDACTED]

## Información obtenida en trabajo de campo

Posesionario actual	Titular en la escritura	Teléfono	
[REDACTED]			
Afectaciones	Monto	Solventado	Evidencia
A) Vacas muertas	[REDACTED]	No	No
B) Toros muertos	[REDACTED]	No	No
C) Fugas	[REDACTED]	No	No
D) Adeudos por infraestructura	[REDACTED]	No	No
E) Cambio de línea	[REDACTED]	No	No
Nota: [REDACTED]			

## Información de reclamaciones pendientes de pago presentada por Pemex\*

En la información entregada por Pemex no se encuentra registro de reclamaciones pendientes.

\*Fuente: Pemex, entregado en archivo digital a Strata

CPB a través de la CNH.

Total en registro de Pemex [REDACTED]



Figura 1. Inventario de afectaciones 001

**Inventario de afectaciones derivadas de la explotación de hidrocarburos**

Campo: Carretas/PBlanca

**Datos de la persona propietaria, titular del derecho o su representante**

Nombre del Entrevistado(a): [REDACTED] Relación con Posesionario(a): \_\_\_\_\_  
 Nombre del Posesionario(a) actual: [REDACTED] Edad: [REDACTED]  
 Domicilio/Residencia/Localidad: [REDACTED] Teléfono: [REDACTED]

El posesionario(a) actual es:  
 [REDACTED]  
 Nombre del o la titular actual en la escritura: [REDACTED]

**Datos del predio**

Nombre común: Rancho Nuevo Km 180 Superficie (Has): 2700  
 Colindancias (usar mapa): \_\_\_\_\_ Identificación del Contrato. No. \_\_\_\_\_  
 Norte: \_\_\_\_\_  
 Sur: \_\_\_\_\_  
 Este: \_\_\_\_\_  
 Oeste: \_\_\_\_\_

**Afectaciones expresadas por el entrevistado**

#	Afectación	Año	Cantidad	Valor estimado de la afectación (\$)	Solventada	No Solventada	Evidencia
1	<u>Animales Muertos</u>	<u>2014-15</u>	[REDACTED]	[REDACTED]		✓	✓
2	<u>Mantenimiento pozos</u>	<u>2014</u>	[REDACTED]	[REDACTED]		✓	✓
3							
4							
5							
6							
7							
8							
9							
10							

**Comentarios**

\_\_\_\_\_  
 Nombre y firma de la persona entrevistada

Quien manifiesta que los hechos expresados son ciertos y otorga su anuencia para incluir en la Evaluación de Impacto Social la información proporcionada.

Fuente: Trabajo de campo, 2016.






Figura 2. Inventario de afectaciones 002.

**Inventario de afectaciones derivadas de la explotación de hidrocarburos**

Campo: Carretas

---

**Datos de la persona propietaria, titular del derecho o su representante**

Nombre del Entrevistado(a): [Redacted] Relación con Posesionario(a): \_\_\_\_\_  
 Nombre del Posesionario(a) actual: \_\_\_\_\_ Edad: [Redacted]  
 Domicilio/Residencia/Localidad: \_\_\_\_\_ Teléfono: [Redacted]

El posesionario(a) actual es:  
 Propietario(a)  Heredero(a)  Adquiriente  Representante

Nombre del o la titular actual en la escritura: \_\_\_\_\_

---

**Datos del predio**

Nombre común: \_\_\_\_\_ Superficie (Has): \_\_\_\_\_  
 Colindancias (usar mapa): \_\_\_\_\_ Identificación del Contrato. No. \_\_\_\_\_  
 Norte: \_\_\_\_\_  
 Sur: \_\_\_\_\_  
 Este: \_\_\_\_\_  
 Oeste: \_\_\_\_\_

---

**Afectaciones expresadas por el entrevistado**

#	Afectación	Año	Cantidad	Valor estimado de la afectación (\$)	Solventada	No Solventada	Evidencia
1	Muerte de animales		[Redacted]			✓	✓
2	Fugas de pozos						
3	Reparación mayor de pozo					✓	
4	Daños por polvo (pastas — afectados)					✓	
5							
6							
7							
8							
9							
10							

---

**Comentarios**

---

[Redacted]  
 Nombre y firma de la persona entrevistada

Quien manifiesta que los hechos expresados son ciertos y otorga su anuencia para incluir en la Evaluación de Impacto Social la información proporcionada.

Fuente: Trabajo de campo, 2016.




Figura 3. Inventario de afectaciones 003.

**Inventario de afectaciones derivadas de la explotación de hidrocarburos**

Campo: Caracas

---

**Datos de la persona propietaria, titular del derecho o su representante**

Nombre del Entrevistado(a): [REDACTED] Relación con Posesionario(a): \_\_\_\_\_  
 Nombre del Posesionario(a) actual: \_\_\_\_\_ Edad: [REDACTED]  
 Domicilio/Residencia/Localidad: La Guineá Teléfono: [REDACTED]  
 El posesionario(a) actual es: [REDACTED]  
 Nombre del o la titular actual en la escritura: \_\_\_\_\_

---

**Datos del predio**

Nombre común: \_\_\_\_\_ Superficie (Has): \_\_\_\_\_  
 Colindancias (usar mapa): \_\_\_\_\_ Identificación del Contrato. No. \_\_\_\_\_  
 Norte: \_\_\_\_\_  
 Sur: \_\_\_\_\_  
 Este: \_\_\_\_\_  
 Oeste: \_\_\_\_\_

---

**Afectaciones expresadas por el entrevistado**

#	Afectación	Año	Cantidad	Valor estimado de la afectación (€)	Solventada	No Solventada	Evidencia
1	<u>Lineras en el predio</u>		[REDACTED]	[REDACTED]	✓		
2	<u>Pozo 140</u>	<u>2002</u>	[REDACTED]	[REDACTED]	✓		
3	<u>165</u>	<u>2004</u>	[REDACTED]	[REDACTED]	✓		
4	<u>Camino de acceso</u>		[REDACTED]	[REDACTED]	✓		
5							
6							
7							
8							
9							
10							

---

**Comentarios**

[REDACTED]

Nombre y firma de la persona entrevistada

Quien manifiesta que los hechos expresados son ciertos y otorga su anuencia para incluir en la Evaluación de Impacto Social la información proporcionada.

Fuente: Trabajo de campo, 2016.




Figura 4. Inventario de afectaciones 004.

**Inventario de afectaciones derivadas de la explotación de hidrocarburos**

Campo: Carretas.

**Datos de la persona propietaria, titular del derecho o su representante**

Nombre del Entrevistado: [Redacted] Relación con Posesionario(a): \_\_\_\_\_  
 Nombre del Posesionario(a) actual: \_\_\_\_\_ Edad: [Redacted]  
 Domicilio/Residencia/Localidad: El Brasil. Teléfono: [Redacted]  
 El poseionario(a) actual es: [Redacted]  
 Nombre del o la titular actual en la escritura: \_\_\_\_\_

**Datos del predio**

Nombre común: \_\_\_\_\_ Superficie (Has): \_\_\_\_\_  
 Colindancias (usar mapa): \_\_\_\_\_ Identificación del Contrato. No. \_\_\_\_\_  
 Norte: \_\_\_\_\_  
 Sur: \_\_\_\_\_  
 Este: \_\_\_\_\_  
 Oeste: \_\_\_\_\_

**Afectaciones expresadas por el entrevistado**

#	Afectación	Año	Cantidad	Valor estimado de la afectación (\$)	Solventada	No Solventada	Evidencia
1	Muerte de ganado (Tacos y vacas)	2011 <sup>gr</sup>	[Redacted]	[Redacted]		✓	No
2	Deslave de hidrocarburos.		[Redacted]	[Redacted]		✓	No
3	Nado no pagado		[Redacted]	[Redacted]		✓	No
4	Afectación a camino		[Redacted]	[Redacted]		✓	No
5	Afectación a cercas		[Redacted]	[Redacted]		✓	No
6	Legalización de línea de gas.	2002	[Redacted]	[Redacted]		✓	Si
7	7		7	7		7	7
8							
9							
10							

**Comentarios**

El bazo muerto era de vacaisto  
 [Redacted]

[Redacted] \_\_\_\_\_  
 Nombre y firma de la persona entrevistada

Quien manifiesta que los hechos expresados son ciertos y otorga su anuencia para incluir en la Evaluación de Impacto Social la información proporcionada.

Fuente: Trabajo de campo, 2016.




Figura 5. Inventario de afectaciones 005.

Inventario de afectaciones derivadas de la explotación de hidrocarburos

Campo: Carretas

**Datos de la persona propietaria, titular del derecho o su representante**

Nombre del Entrevistado(a): \_\_\_\_\_ Relación con Posesionario(a): \_\_\_\_\_  
 Nombre del Posesionario(a) actual: \_\_\_\_\_ Edad: \_\_\_\_\_  
 Domicilio/Residencia/Localidad: Peña Blanca Teléfono: \_\_\_\_\_  
 El posesionario(a) actual es: \_\_\_\_\_  
 Nombre del o la titular actual en la escritura: \_\_\_\_\_

**Datos del predio**

Nombre común: Rancho Nuevo Tres Superficie (Has): 550  
 Colindancias (usar mapa): \_\_\_\_\_ Identificación del Contrato. No. \_\_\_\_\_  
 Norte: \_\_\_\_\_  
 Sur: \_\_\_\_\_  
 Este: \_\_\_\_\_  
 Oeste: \_\_\_\_\_

**Afectaciones expresadas por el entrevistado**

#	Afectación	Año	Cantidad	Valor estimado de la afectación (\$)	Solventada	No Solventada	Evidencia
1	<u>Carretas 153</u>						
2	<u>Luzes de descarga</u>						
3							
4							
5							
6							
7							
8							
9							
10							

**Comentarios**

No se reconocen adeudos. Se anexa evidencia fotografica

\_\_\_\_\_  
Nombre y firma de la persona entrevistada

Quien manifiesta que los hechos expresados son ciertos y otorga su anuencia para incluir en la Evaluación de Impacto Social la información proporcionada.

Fuente: Trabajo de campo, 2016.




Figura 6. Inventario de afectaciones 006.

Inventario de afectaciones derivadas de la explotación de hidrocarburos

Campo: Carretas - Peña

**Datos de la persona propietaria, titular del derecho o su representante**

Nombre del Entrevistado(a): [Redacted] Relación con Posesionario(a): \_\_\_\_\_  
 Nombre del Posesionario(a) actual: [Redacted] Edad: [Redacted]  
 Domicilio/Residencia/Localidad: General Bravo Teléfono: [Redacted]  
 El posesionario(a) actual es: [Redacted]  
 Nombre del o la titular actual en la escritura: \_\_\_\_\_

**Datos del predio**

Nombre común: Rancho los Soldados Superficie (Has): 1,300  
 Colindancias (usar mapa): Norte: \_\_\_\_\_ Identificación del Contrato. No. \_\_\_\_\_  
 Sur: \_\_\_\_\_  
 Este: \_\_\_\_\_  
 Oeste: \_\_\_\_\_

**Afectaciones expresadas por el entrevistado**

#	Afectación	Año	Cantidad	Valor estimado de la afectación (\$)	Solventada	No Solventada	Evidencia
1	Fugas	2011-	[Redacted]	[Redacted]		X	No
2	Muerte de ganado	2003-	[Redacted]	[Redacted]		X	No
3	Muerte de ganado	2003-	[Redacted]	[Redacted]		X	No
4	Cercos	2002-1	[Redacted]	[Redacted]		X	No
5	Cercos de mimbres	2007-16					
6	Protectores de para						
7	Puertas de pago						
8	Guardajonada de pago						
9	Generación de basura						
10	Mantenimiento Caminos						

**Comentarios**

Conocer el mecanismo de pago de las regalías.

[Redacted Signature]

Nombre y firma de la persona entrevistada

Quien manifiesta que los hechos expresados son ciertos y otorga su anuencia para incluir en la Evaluación de Impacto Social la información proporcionada.

Fuente: Trabajo de campo, 2016.




Figura 7. Inventario de afectaciones 007.

Inventario de afectaciones derivadas de la explotación de hidrocarburos

Campo: Carretas

**Datos de la persona propietaria, titular del derecho o su representante**

Nombre del Entrevistado(a): [Redacted] Relación con Posesionario(a): \_\_\_\_\_  
 Nombre del Posesionario(a) actual: [Redacted] Edad: [Redacted]  
 Domicilio/Residencia/Localidad: \_\_\_\_\_ Teléfono: [Redacted]  
 El posesionario(a) actual es: [Redacted]  
 Nombre del o la titular actual en la escritura: [Redacted]

**Datos del predio**

Nombre común: Parquesy/Gato Superficie (Has): 320 / 240  
 Colindancias (usar mapa): \_\_\_\_\_ Identificación del Contrato. No. \_\_\_\_\_  
 Norte: \_\_\_\_\_  
 Sur: \_\_\_\_\_  
 Este: \_\_\_\_\_  
 Oeste: \_\_\_\_\_

**Afectaciones expresadas por el entrevistado**

#	Afectación	Año	Cantidad	Valor estimado de la afectación (€)	Solventada	No Solventada	Evidencia
1	Varas	2010-2011	[Redacted]	[Redacted]			
2	Torvas	2010-2011	[Redacted]	[Redacted]			
3	Fugas	2010-2011	[Redacted]	[Redacted]			
4	Adeudo y mant. fangos						
5	Adeudo por hiperestructura			1			
6	Cambio de línea						
7							
8	1 pozo viejo cerrado						
9							
10							

**Comentarios**

[Redacted]

Nombre y firma de la persona entrevistada

Quien manifiesta que los hechos expresados son ciertos y otorga su anuencia para incluir en la Evaluación de Impacto Social la información proporcionada.

Fuente: Trabajo de campo, 2016.



Figura 8. Inventario de afectaciones 008.

Inventario de afectaciones derivadas de la explotación de hidrocarburos

Campo: Carretas

**Datos de la persona propietaria, titular del derecho o su representante**

Nombre del Entrevistado(a): [Redacted] Relación con Posesionario(a): \_\_\_\_\_  
 Nombre del Posesionario(a) actual: [Redacted] Edad: [Redacted]  
 Domicilio/Residencia/Localidad: General Bravo Teléfono: [Redacted]  
 El poseionario(a) actual es: [Redacted]  
 Nombre del o la titular actual en la escritura: [Redacted]

**Datos del predio**

Nombre común: Barrio el Paraguay Superficie (Has): 320  
 Colindancias (usar mapa): \_\_\_\_\_ Identificación del Contrato. No. \_\_\_\_\_  
 Norte: \_\_\_\_\_  
 Sur: \_\_\_\_\_  
 Este: \_\_\_\_\_  
 Oeste: \_\_\_\_\_

**Afectaciones expresadas por el entrevistado**

#	Afectación	Año	Cantidad	Valor estimado de la afectación (€)	Solventada	No Solventada	Evidencia
1	<u>1 pieza ueno cerrado</u>		[Redacted]				
2	<u>1 tubería</u>		[Redacted]				
3							
4							
5							
6							
7							
8							
9							
10							

**Comentarios**

[Redacted]

[Redacted]  
 Nombre y firma de la persona entrevistada

Quien manifiesta que los hechos expresados son ciertos y otorga su anuencia para incluir en la Evaluación de Impacto Social la información proporcionada.

Fuente: Trabajo de campo, 2016.



Figura 9. Inventario de afectaciones 009.

Inventario de afectaciones derivadas de la explotación de hidrocarburos

Campo: Carretas

Datos de la persona propietaria, titular del derecho o su representante

Nombre del Entrevistado(a): [Redacted] Relación con Posesionario(a): \_\_\_\_\_  
 Nombre del Posesionario(a) actual [Redacted] Edad: \_\_\_\_\_  
 Domicilio/Residencia/Localidad: General Bravo Teléfono: \_\_\_\_\_  
 El posesionario(a) actual es:  
 [Redacted]  
 Nombre del o la titular actual en la escritura: \_\_\_\_\_

Datos del predio

Nombre común: Rancho el Gato Superficie (Has): 240  
 Colindancias (usar mapa): Identificación del Contrato. No. \_\_\_\_\_  
 Norte: \_\_\_\_\_  
 Sur: \_\_\_\_\_  
 Este: \_\_\_\_\_  
 Oeste: \_\_\_\_\_

Afectaciones expresadas por el entrevistado

#	Afectación	Año	Cantidad	Valor estimado de la afectación (€)	Solventada	No Solventada	Evidencia
1	Vacas Muertas	2010-16	[Redacted]	[Redacted]		/	NO
2	Toros Muertos	2010-16	[Redacted]	[Redacted]		/	NO
3	Pugas	2010-16	[Redacted]	[Redacted]		/	NO
4	deudas por infraestructura		[Redacted]	[Redacted]		/	NO
5	cambios de línea		[Redacted]	[Redacted]		/	NO
6							
7							
8							
9							
10							

Comentarios

[Empty box for comments]

[Redacted Signature]  
 Nombre y firma de la persona entrevistada


Quien manifiesta que los hechos expresados son ciertos y otorga su anuencia para incluir en la Evaluación de Impacto Social la información proporcionada.

Fuente: Trabajo de campo, 2016.







Fotografía 1. Reporte a departamento de Ecología de General Bravo por motivo de fuga en Campo Carretas.



Fuente: Clúster de Energía Coahuila. Junio 2016.




Fotografía 2. Reporte a departamento de Ecología de General Bravo por motivo de fuga en Campo Carretas.




Fuente: Clúster de Energía Coahuila. Junio 2016.


Fotografía 3. Reporte a departamento de Ecología de General Bravo por motivo de fuga en




Campo Carretas.



Fuente: Clúster de Energía Coahuila. Junio 2016.



Fotografía 4. Reporte a departamento de Ecología de General Bravo por motivo de fuga en Campo Carretas.



Fuente: Clúster de Energía Coahuila. Junio 2016.

