




**Strata CPB**

## **ANEXO B. EVIDENCIA FOTOGRÁFICA**

**EXTRACCIÓN DE HIDROCARBUROS  
EN CAMPO CARRETAS**


**ÍNDICE DE FOTOGRAFÍAS**

Fotografía 1. Taller con propietarios de Campo Carretas.....	4
Fotografía 2. Camino hacia La Guinea.....	4
Fotografía 3. Letrero que señala La Guinea.....	5
Fotografía 4. Estación de recolección en el Campo Carretas.....	5
Fotografía 5. Letrero de señalización para Rancho Nuevo.....	6
Fotografía 6. Autopista Cadereyta-Reynosa. ....	6
Fotografía 7. Señalización de la estación Carretas 2. ....	7
Fotografía 8. Establecimiento abandonado en Campo Carretas. ....	7
Fotografía 9. Señalización de pozo Carretas en propiedad privada. ....	8
Fotografía 10. Herramienta abandonada dentro del Campo Carretas.....	8
Fotografía 11. Vaca dentro de contra pozo sin protección en Campo Carretas.....	9
Fotografía 12. Centro de salud en El Brasil.....	9
Fotografía 13. Plantel de preescolar en El Brasil.....	10
Fotografía 14. Escuela primaria en El Brasil. ....	10
Fotografía 15. Plaza principal en Doctor Coss. ....	11
Fotografía 16. Vista panorámica de Peña Blanca. ....	11
Fotografía 17. Plaza principal en General Tapia. ....	12
Fotografía 18. Escuela primaria en General Tapia. ....	12
Fotografía 19. Grupo focal en General Tapia. ....	13
Fotografía 20. Entrada a General Bravo.....	13
Fotografía 21. Asociación ganadera de General Bravo. ....	14




---

Fotografía 22. Área de telemedicina ubicada en centro de salud de General Bravo. ....	14
Fotografía 23. Parque de béisbol en General Bravo.....	15
Fotografía 24. Casas abandonadas en carretera Cadereyta-Reynosa.....	15
Fotografía 25. Casas abandonadas camino hacia Peña Blanca. ....	16
Fotografía 28. Localidad El Pinto. ....	16
Fotografía 29. Localidad La Brisa.....	17
Fotografía 30. Localidad La Florida.....	17
Fotografía 31. Entrada a localidad La Guinea. ....	18



Fotografía 1. Taller con propietarios de Campo Carretas.




Fuente: Clúster de Energía Coahuila. Junio 2016.

Fotografía 2. Camino hacia La Guinea



Fuente: Clúster de Energía Coahuila. Junio 2016.



Fotografía 3. Letrero que señala La Guinea.




Fuente: Clúster de Energía Coahuila. Junio 2016.

Fotografía 4. Estación de recolección en el Campo Carretas.



Fuente: Clúster de Energía Coahuila. Junio 2016.



Fotografía 5. Letrero de señalización para Rancho Nuevo.




Fuente: Clúster de Energía Coahuila. Junio 2016.

Fotografía 6. Autopista Cadereyta-Reynosa.



Fuente: Clúster de Energía Coahuila. Junio 2016.



Fotografía 7. Señalización de la estación Carretas 2.




Fuente: Clúster de Energía Coahuila. Junio 2016.

Fotografía 8. Establecimiento abandonado en Campo Carretas.



Fuente: Clúster de Energía Coahuila. Junio 2016.



Fotografía 9. Señalización de pozo Carretas en propiedad privada.




Fuente: Clúster de Energía Coahuila. Junio 2016.

Fotografía 10. Herramienta abandonada dentro del Campo Carretas.



Fuente: Clúster de Energía Coahuila. Junio 2016.





Fotografía 11. Vaca dentro de contra pozo sin protección en Campo Carretas.




Fuente: Clúster de Energía Coahuila. Junio 2016.

Fotografía 12. Centro de salud en El Brasil.



Fuente: Clúster de Energía Coahuila. Junio 2016.



Fotografía 13. Plantel de preescolar en El Brasil.




Fuente: Clúster de Energía Coahuila. Junio 2016.

Fotografía 14. Escuela primaria en El Brasil.



Fuente: Clúster de Energía Coahuila. Junio 2016.



Fotografía 15. Plaza principal en Doctor Coss.




Fuente: Clúster de Energía Coahuila. Junio 2016.

Fotografía 16. Vista panorámica de Peña Blanca.



Fuente: Clúster de Energía Coahuila. Junio 2016.



Fotografía 17. Plaza principal en General Tapia.




Fuente: Clúster de Energía Coahuila. Junio 2016.


Fotografía 18. Escuela primaria en General Tapia.



Fuente: Clúster de Energía Coahuila. Junio 2016.



Fotografía 19. Grupo focal en General Tapia.




Fuente: Clúster de Energía Coahuila. Junio 2016.

Fotografía 20. Entrada a General Bravo.



Fuente: Clúster de Energía Coahuila. Junio 2016.



Fotografía 21. Asociación ganadera de General Bravo.




Fuente: Clúster de Energía Coahuila. Junio 2016.

Fotografía 22. Área de telemedicina ubicada en centro de salud de General Bravo.



Fuente: Clúster de Energía Coahuila. Junio 2016.



Fotografía 23. Parque de béisbol en General Bravo.




Fuente: Clúster de Energía Coahuila. Junio 2016

Fotografía 24. Casas abandonadas en carretera Cadereyta-Reynosa.



Fuente: Clúster de Energía Coahuila. Junio 2016



Fotografía 25. Casas abandonadas camino hacia Peña Blanca.




Fuente: Clúster de Energía Coahuila. Junio 2016.

Fotografía 26. Localidad El Pinto.



Fuente: Clúster de Energía Coahuila. Junio 2016.





Fotografía 27. Localidad La Brisa.




Fuente: Clúster de Energía Coahuila. Junio 2016.

Fotografía 28. Localidad La Florida.



Fuente: Clúster de Energía Coahuila. Junio 2016.



Fotografía 29. Entrada a localidad La Guinea.



Fuente: Clúster de Energía Coahuila. Junio 2016.

