

**Tabla 1.1.-** Coordenadas de los pozos del Área Contractual Barcodón.

Nombre	Tipo de pozo	X	Y
BARCO-101	EXPLORATORIO	605317.300000	2494881.000000
BARCODÓN-102	EXPLORATORIO	605933.400000	2496999.300000
BARCODÓN-104	DESARROLLO	605963.600000	2496249.500000
BARCODÓN-105	DESARROLLO	605933.740000	2498599.060000
BARCODÓN-106	DESARROLLO	605947.800000	2495362.000000
BARCODÓN-107	DESARROLLO	605928.000000	2497779.500000
BARCODÓN-108	DESARROLLO	606277.100000	2497200.500000
BARCODÓN-109	DESARROLLO	606280.700000	2496801.800000
BARCODÓN-110	DESARROLLO	605900.100000	2496598.500000
BARCODÓN-111	DESARROLLO	605576.600000	2496861.400000
BARCODÓN-112	DESARROLLO	605575.200000	2497178.800000
BARCODÓN-113	DESARROLLO	605910.200000	2497402.000000
BARCODÓN-114	DESARROLLO	605190.600000	2496623.800000
BARCODÓN-116	DESARROLLO	605240.000000	2496994.600000
BARCODÓN-118	DESARROLLO	605239.200000	2497393.300000
BARCODÓN-119	DESARROLLO	605582.900000	2497596.500000
BARCODÓN-121	DESARROLLO	606274.400000	2497601.000000
BARCODÓN-123	DESARROLLO	606626.000000	2497002.000000
BARCODÓN-124	DESARROLLO	606628.800000	2496603.000000
BARCODÓN-126	DESARROLLO	605589.500000	2496397.100000
BARCODÓN-128	DESARROLLO	605940.100000	2495798.500000
BARCODÓN-129	DESARROLLO	606249.800000	2496387.300000
BARCODÓN-130	DESARROLLO	606285.400000	2496001.000000
BARCODÓN-131	DESARROLLO	606619.600000	2497804.500000
BARCODÓN-132	DESARROLLO	606622.400000	2497402.500000
BARCODÓN-133	DESARROLLO	606630.000000	2496203.500000
BARCODÓN-134	DESARROLLO	606968.500000	2497605.300000
BARCODÓN-135	DESARROLLO	606970.500000	2497206.000000
BARCODÓN-136	DESARROLLO	606973.300000	2496805.300000
BARCODÓN-137	EXPLORATORIO	606975.300000	2496405.300000
BARCODÓN-138	DESARROLLO	607310.200000	2498209.500000
BARCODÓN-140	DESARROLLO	607660.300000	2497609.000000
BARCODÓN-141	DESARROLLO	607313.000000	2497807.800000
BARCODÓN-143D	DESARROLLO	606289.700000	2497990.800000
BARCODÓN-144	DESARROLLO	606618.400000	2498203.300000

Continuación Tabla 1.1


Nombre	Tipo de pozo	X	Y
BARCODÓN-145	DESARROLLO	606967.300000	2498004.300000
BARCODÓN-146	DESARROLLO	607315.800000	2497407.500000
BARCODÓN-147	DESARROLLO	607318.600000	2497007.800000
BARCODÓN-150	DESARROLLO	605597.500000	2495196.500000
BARCODÓN-153D	DESARROLLO	605577.000000	2495596.100000
BARCODÓN-154	DESARROLLO	605944.100000	2494998.300000
BARCODÓN-155	DESARROLLO	606287.800000	2495601.500000
BARCODÓN-156	DESARROLLO	606290.800000	2495201.000000
BARCODÓN-157	DESARROLLO	605599.400000	2494795.500000
BARCODÓN-158	DESARROLLO	605254.100000	2494594.300000
BARCODÓN-159	DESARROLLO	606615.200000	2498553.300000
BARCODÓN-160	DESARROLLO	606962.900000	2498407.800000
BARCODÓN-161	DESARROLLO	606318.300000	2498389.800000
BARCODÓN-162	DESARROLLO	605885.700000	2498223.500000
BARCODÓN-163	DESARROLLO	605579.800000	2497999.000000
BARCODÓN-164	DESARROLLO	606635.900000	2495802.300000
BARCODÓN-165	DESARROLLO	605951.190000	2494599.030000
BARCODÓN-169	DESARROLLO	606637.100000	2495404.400000
BARCODON-153	DESARROLLO	605544.000000	2495797.000000
BARCODON-143	DESARROLLO	606257.000000	2498192.000000
BARCODON-122	DESARROLLO	604547.000000	2496739.000000
BARCODÓN-107D	DESARROLLO	605895.000000	2497980.000000
BARCODON-11	DESARROLLO	605327.000000	2494974.000000
BARCODÓN-142	DESARROLLO	607700.000000	2497300.000000
BARCODÓN-142D	DESARROLLO	607303.300000	2496617.000000

Nombre	Tipo de Pozo	Coordenadas UTM	
		X	Y
Barco 101	Exploratorio	605317	2494881
Afectación		Observaciones	
1.- Área impactada con HC Intemperizado en las coordenadas UTM X: 605206 Y-2495011 X: 605182 Y-2495012 X: 605206 Y-2495011 2.- Se detectó afectación al pie del árbol de válvulas. 3.- En dirección al Oeste se encontró gran afectación.		1.- Se localizó un contenedor de 1,000 litros, ubicado al Norte del pozo con residuos peligrosos.	



ANEXO FOTOGRÁFICO

Nombre	Tipo de Pozo	Coordenadas UTM	
		X	Y
Barcodón 102	Exploratorio	605933	249699
Afectación		Observaciones	
Ninguna.		Árbol de válvulas con exceso de maleza.	



Nombre	Tipo de Pozo	Coordenadas UTM	
		X	Y
Barcodón 104	Desarrollo	605963	2496249
Afectación		Observaciones	
Árbol de Válvulas manchado de hidrocarburo afectación con un radio de 6 metros.		Solo mancha en periferia del pozo.	



Nombre	Tipo de Pozo	Coordenadas UTM	
		X	Y
Barcodón 105	Desarrollo	605933	2498599
Afectación		Observaciones	
No se encontró en la coordenada establecida.			



Nombre	Tipo de Pozo	Coordenadas UTM	
		X	Y
Barcodón 106	Desarrollo	605947.8	2495362
<b>Afectación</b>		<b>Observaciones</b>	
<p>1.- Se detectó en la periferia del árbol de válvulas material impactado superficialmente en un radio de 15 m.</p> <p>2.- Se detectaron fragmentos de hidrocarburo intemperizado.</p> <p>3.- En dirección al Noreste se identificó una zona como posible presa de quema.</p>		<p>Se realizaron 4 sondeos manuales a una profundidad de 40 cm para identificar material impactado, en los cuales no se encontró presencia organolépticamente de hidrocarburo.</p>	



Nombre	Tipo de Pozo	Coordenadas UTM	
		X	Y
Barcodón 107	Desarrollo	605928	2497779
<b>Afectación</b>		<b>Observaciones</b>	
Árbol de Válvulas Manchado, Periferia de pozo manchada de hidrocarburo en un radio de 7 mts.		Pozo con maleza alta	





Nombre	Tipo de Pozo	Coordenadas UTM	
		X	Y
Barcodón 108	Desarrollo	606275	2497344
Afectación		Observaciones	
<p>1.- En los recorridos en la periferia de la infraestructura existente se detectó una afectación al pie del árbol de válvulas. 2.- Hacia el Suroeste se identificó un área impactada donde se encontró hidrocarburo.</p>		<p>1.- Se encontraron partículas de material intemperizado en diferentes puntos del área.</p>	





Nombre	Tipo de Pozo	Coordenadas UTM	
		X	Y
Barcodón 109	Desarrollo	606280	2496801
Afectación		Observaciones	
Se detectó en la periferia del árbol de válvulas material impactado superficialmente en un radio de 6m.		Se detectaron dos posibles presas de quema, ubicadas al noroeste y sureste del pozo, no presentan agua en ellas.	





Nombre	Tipo de Pozo	Coordenadas UTM	
		X	Y
Barcodón 110	Desarrollo	605900	2496598
Afectación		Observaciones	
Afectación visible en la periferia del árbol de válvulas. Se detectó una posible presa de quema al norte del pozo, visiblemente se presentan algunos rastros de partículas de intemperizado en zonas puntuales		Se realizaron tres sondeos manuales a una profundidad de 40 cm para identificar material impactado, no presentando indicios de afectación visible ni organolépticamente en ellos.	




Nombre	Tipo de Pozo	Coordenadas UTM	
		X	Y
Barcodón 111	Desarrollo	605576	2496861
Afectación		Observaciones	
Ninguna.		Árbol de Válvulas manchado con hidrocarburo.	



Nombre	Tipo de Pozo	Coordenadas UTM	
		X	Y
Barcodón 112	Desarrollo	605575	2497178
<b>Afectación</b>		<b>Observaciones</b>	
Árbol de válvulas manchado y mancha de hidrocarburo e la periferia del pozo en un radio de 5 metros.		Válvulas con tornillos en mal estado	



Nombre	Tipo de Pozo	Coordenadas UTM	
		X	Y
Barcodón 113	Desarrollo	605910	2497178
Afectación		Observaciones	
Ninguna		Árbol de Válvulas inundado.	



Nombre	Tipo de Pozo	Coordenadas UTM	
		X	Y
Barcodón 114	Desarrollo	605190	2496623
Afectación		Observaciones	
Árbol de válvulas manchado		Maleza cubriendo el árbol de válvulas.	



Nombre	Tipo de Pozo	Coordenadas UTM	
		X	Y
Barcodón 116	Desarrollo	605240	2496994
Afectación		Observaciones	
Ninguna.		Maleza en cuadro de maniobras.	





Nombre	Tipo de Pozo	Coordenadas UTM	
		X	Y
Barcodón 118	Desarrollo	605239	2497393
Afectación		Observaciones	
Alrededor del Árbol de Válvulas con un radio de 1 metro.		Árbol de válvulas manchado.	



Nombre	Tipo de Pozo	Coordenadas UTM	
		X	Y
Barcodón 119	Taponado	605582	2497596
Afectación		Observaciones	
No se observa afectación en base a la maleza densa.		Pozo Taponado.	



Nombre	Tipo de Pozo	Coordenadas UTM	
		X	Y
Barcodón 121	Desarrollo	606274	2497601
<b>Afectación</b>		<b>Observaciones</b>	
Árbol de Válvulas manchado en exceso, Mancha del pozo con un radio de 15 metros		Tierra con Hidrocarburo ya en montículo cerca del árbol de válvulas.	



Nombre	Tipo de Pozo	Coordenadas UTM	
		X	Y
Barcodón 123	Desarrollo	606626	2497393
Afectación		Observaciones	
Árbol de válvulas manchado.		Vegetación densa	



Nombre	Tipo de Pozo	Coordenadas UTM	
		X	Y
Barcodón 124	Desarrollo	606626	2496747
<b>Afectación</b>		<b>Observaciones</b>	
<p>En los recorridos en la periferia de la infraestructura existente se detectó una afectación al pie del árbol de válvulas con un radio aproximado de 7 metros.</p> <p>Al lado Sur del pozo se ubicaron dos pequeñas áreas impactadas con material intemperizado, así como un área mayor en dirección al Suroeste.</p>		<p>Se realizaron 4 sondeos manuales cercanos al árbol de válvulas con la finalidad de identificar en los primeros 40 cm de la columna de suelo, los cuales no presentaron visual y organolépticamente presencia de hidrocarburo.</p>	



Nombre	Tipo de Pozo	Coordenadas UTM	
		X	Y
Barcodón 126	Desarrollo	605589	2496397
Afectación		Observaciones	
Árbol de válvulas manchado y material intemperizado.		Tubo de línea de descarga descubierto.	



Nombre	Tipo de Pozo	Coordenadas UTM	
		X	Y
Barcodón 128	Desarrollo	605940	2495798
<b>Afectación</b>		<b>Observaciones</b>	
Se observaron 2 áreas impactadas, la aledaña al árbol de válvulas, se encontró presencia de material intemperizado. La otra área presento pequeños fragmentos de hidrocarburo intemperizado. Los cuales pudiesen haber sido depositados con la misma acción de acarreo de material.		En los recorridos en la periferia de la infraestructura existente se encontraron 3 posibles presas de quema ubicadas en dirección al Oeste, las laterales no contienen agua.	



Nombre	Tipo de Pozo	Coordenadas UTM	
		X	Y
Barcodón 129	Desarrollo	606249	2496387
Afectación		Observaciones	
No se encuentra material intemperizado sobre la plataforma.		Ninguna	





Nombre	Tipo de Pozo	Coordenadas UTM	
		X	Y
Barcodón 130	Desarrollo	606285	2496001
Afectación		Observaciones	
Mancha del Árbol de válvulas con un radio de 8 metros.		Mancha grande de hidrocarburo.	



Nombre	Tipo de Pozo	Coordenadas UTM	
		X	Y
Barcodón 131	Desarrollo	606619	2497804
Afectación		Observaciones	
Mancha alrededor del árbol de válvulas 5 metros con montículo de tierra con hidrocarburo.		Árbol de válvulas manchado	



Nombre	Tipo de Pozo	Coordenadas UTM	
		X	Y
Barcodón 132	Desarrollo	606622	2997402
Afectación		Observaciones	
Árbol de válvulas manchado y contrapozo con hidrocarburo.		Contrapozo con exceso de hidrocarburo.	



Nombre	Tipo de Pozo	Coordenadas UTM	
		X	Y
Barcodón 133	Taponado	606630	2496203
Afectación		Observaciones	
No se ve afectación debido a la maleza		Ninguna	



Nombre	Tipo de Pozo	Coordenadas UTM	
		X	Y
Barcodón 134	Desarrollo	606948	2497605
Afectación		Observaciones	
Árbol de Válvulas manchado		Ninguna.	



Nombre	Tipo de Pozo	Coordenadas UTM	
		X	Y
Barcodón 135	Desarrollo	606968	2497350
<b>Afectación</b>		<b>Observaciones</b>	
<p>En los recorridos en la periferia de la infraestructura existente se encontró una afectación aproximada de 3 metros alrededor del árbol de válvulas. Se encontró material de relleno homogenizado con materiales granulares.</p> <p>Se encontró un montículo de material impactado al Sur de la válvula pasando el bordo de la pera.</p>		<p>Se detectó la presencia de una presa ubicada al Suroeste del árbol de válvulas</p>	



Nombre	Tipo de Pozo	Coordenadas UTM	
		X	Y
Barcodón 136	Taponado	606971	2496949
Afectación		Observaciones	
<p>Al Oeste de la posible presa se localizó material impactado, se pone el antecedente que este material fue depositado en esa zona como relleno con material granular revuelto.</p> <p>En los recorridos en la periferia de la infraestructura existente se observaron zonas muy puntuales de vegetación impactada.</p>		<p>Al Oeste de la posible presa se localizó material impactado, se pone el antecedente que este material fue depositado en esa zona como relleno con material granular revuelto.</p>	



Nombre	Tipo de Pozo	Coordenadas UTM	
		X	Y
Barcodón 137	Desarrollo	606973	2496549
<b>Afectación</b>		<b>Observaciones</b>	
<p>En los recorridos en la periferia de la infraestructura existente se observó una presa la cual se utilizó como depósito del producto derramado, a 50 metros hacia el Sur se encontraron presas posiblemente utilizadas en los procesos de perforación. Se observó un área de afectación de aproximadamente 3 metros de radio a la periferia del pozo, siendo el centro el árbol de válvulas.</p>		<p>En dirección al Norte se encontró un campo de cultivo.</p>	





Nombre	Tipo de Pozo	Coordenadas UTM	
		X	Y
Barcodón 138	Desarrollo	607310	2498209
Afectación		Observaciones	
Árbol de Válvulas manchado.		Arbustos densos en pie de árbol.	



Nombre	Tipo de Pozo	Coordenadas UTM	
		X	Y
Barcodón 140	Desarrollo	607660	2497609
Afectación		Observaciones	
Ninguna.		Parcela a un costado del Árbol de Válvulas.	



Nombre	Tipo de Pozo	Coordenadas UTM	
		X	Y
Barcodón 141	Desarrollo	607313	2497807
Afectación		Observaciones	
Ninguna.		Exceso de Maleza.	



Nombre	Tipo de Pozo	Coordenadas UTM	
		X	Y
Barcodón 143D	Desarrollo	606289	2497990
Afectación		Observaciones	
Árbol de válvulas manchado en un radio de 5 metros.		Maleza alta.	



Nombre	Tipo de Pozo	Coordenadas UTM	
		X	Y
Barcodón 144	Desarrollo	606618	2498203
Afectación		Observaciones	
Árbol de válvulas inundado.		Maleza Alta con agua.	



Nombre	Tipo de Pozo	Coordenadas UTM	
		X	Y
Barcodón 145	Desarrollo	606967	2498004
Afectación		Observaciones	
Árbol de válvulas manchado.		Tubo de Línea de descarga manchado.	



Nombre	Tipo de Pozo	Coordenadas UTM	
		X	Y
Barcodón 146	Desarrollo	607313	2497551
Afectación		Observaciones	
<p>En los recorridos en la periferia de la infraestructura existente se detectó afectación visible en la base del árbol de válvulas con cierta tendencia a la pendiente topográfica del lugar. En dirección al Oeste del árbol de válvulas aproximadamente a 30 metros se encuentra un área de material removido el cual presenta impacto visible.</p>		<p>Se realizaron 3 sondeos manuales cercanos al árbol de válvulas con la finalidad de identificar en los primeros 30 cm de la columna de suelo, esto con el fin de identificar cualquier indicio de presencia de hidrocarburo presente, los sondeos no presentaron organolépticamente presencia.</p>	



Nombre	Tipo de Pozo	Coordenadas UTM	
		X	Y
Barcodón 147	Desarrollo	607316	2497152
Afectación		Observaciones	
En los recorridos en la periferia de la infraestructura existente la cual se encuentra ubicada en el centro de áreas de cultivo, se encontró hidrocarburo intemperizado en un radio de 3 metros alrededor del árbol de válvulas.		Se realizaron 4 sondeos manuales cercanos al árbol de válvulas con la finalidad de identificar en los primeros 30 cm de la columna de suelo en los 4 sondeos no se detectó presencia visual ni organolépticamente de material intemperizado.	





Nombre	Tipo de Pozo	Coordenadas UTM	
		X	Y
Barcodón 150	Desarrollo	605597	2495196
Afectación		Observaciones	
Se detectó afectación visible en la periferia del árbol de válvulas, encontrando vegetación y suelo impactado.		Se identificó una posible presa de quema en dirección al Norte del pozo con presencia de agua, con un color oscuro, ligero olor a agua estancada y no presento irisdiscencia.	



Nombre	Tipo de Pozo	Coordenadas UTM	
		X	Y
Barcodón 153D	Desarrollo	605577	2495596
Afectación		Observaciones	
Alrededor del Árbol de Válvulas con un radio de 8 metros.		Árbol de válvulas manchado en exceso con hidrocarburo.	



Nombre	Tipo de Pozo	Coordenadas UTM	
		X	Y
Barcodón 154	Desarrollo	605944	2494998
Afectación		Observaciones	
Tubo de línea de descarga manchado y maleza seca debido al hidrocarburo, con un radio de afectación de 2 mts.		Maleza alta.	



Nombre	Tipo de Pozo	Coordenadas UTM	
		X	Y
Barcodón 155	Desarrollo	606285	2495745
<b>Afectación</b>		<b>Observaciones</b>	
Se detectó un tubo expuesto de 4" en el acceso del pozo. Sobre el árbol de válvulas se detectó un área impactada de un radio de 3 metros.		En el lado Oeste detectaron un área de presa de perforación la cual se encuentra seca y no presenta afectación visible.	



Nombre	Tipo de Pozo	Coordenadas UTM	
		X	Y
Barcodón 156	Desarrollo	606290	2495201
Afectación		Observaciones	
Se detectó una afectación visible al pie del árbol de válvulas de 6 metros de radio.		Se detectaron dos posibles presas de quema, ubicadas al Este del pozo de las cuales solo una presenta agua. A excepción del pie del árbol de válvulas, no se presentó vegetación afectada.	



Nombre	Tipo de Pozo	Coordenadas UTM	
		X	Y
Barcodón 157	Desarrollo	605599	2494795
Afectación		Observaciones	
Hidrocarburo con lodo en la periferia del árbol de válvulas.		Radio de 30 metros de intemperizado.	



Nombre	Tipo de Pozo	Coordenadas UTM	
		X	Y
Barcodón 158	Taponado	605254	2494594
Afectación		Observaciones	
Ninguna.		Pozo taponado.	



Nombre	Tipo de Pozo	Coordenadas UTM	
		X	Y
Barcodón 159	Desarrollo	606615	2498553
Afectación		Observaciones	
Árbol de válvulas manchado.		Mancha de Hidrocarburo a 2 metros de distancia.	





Nombre	Tipo de Pozo	Coordenadas UTM	
		X	Y
Barcodón 160	Desarrollo	606962	2498407
Afectación		Observaciones	
Ninguna.		Pastizal denso.	



Nombre	Tipo de Pozo	Coordenadas UTM	
		X	Y
Barcodón 161	Desarrollo	606318	2498389
Afectación		Observaciones	
Ninguna		Agua en contrapozo del árbol de Válvulas.	



Nombre	Tipo de Pozo	Coordenadas UTM	
		X	Y
Barcodón 162	Desarrollo	605885	2498223
Afectación		Observaciones	
Árbol de válvulas manchado.		Tote con hidrocarburo.	



Nombre	Tipo de Pozo	Coordenadas UTM	
		X	Y
Barcodón 163	Desarrollo	605579	2497999
<b>Afectación</b>		<b>Observaciones</b>	
Árbol de válvulas manchado y tanque de almacenamiento con hidrocarburo manchado.		Piso del Tanque manchado.	



Nombre	Tipo de Pozo	Coordenadas UTM	
		X	Y
Barcodón 164	Desarrollo	606635	2495802
<b>Afectación</b>		<b>Observaciones</b>	
Árbol de válvulas manchado en exceso.		Geo membrana abandonada.	



Nombre	Tipo de Pozo	Coordenadas UTM	
		X	Y
Barcodón 165	Desarrollo	695951	2494599
Afectación		Observaciones	
Mancha de hidrocarburo con un radio de 6 metros.		Árbol de Válvulas Manchado.	



Nombre	Tipo de Pozo	Coordenadas UTM	
		X	Y
Barcodón 169	Desarrollo	606637	2495404
<b>Afectación</b>		<b>Observaciones</b>	
<p>En los recorridos de la periferia de la infraestructura existente se observó la presencia de un material intemperizado en un radio de aproximadamente 3 m.</p> <p>Al Este del pozo se encuentra una presa de aprovechamiento sin impacto visual. Así como en dirección al Sur se encuentra otra presa de aprovechamiento transversalmente se encuentra un ducto de 6" Ø ubicado al Este de la presa, el cual presento una fuga en fechas anteriores, información proporcionada por los habitantes del lugar.</p>		<p>En dirección al Sureste se observó la presencia de presa de perforación, esta se encuentra a una distancia aproximada de 70 m.</p>	



Nombre	Tipo de Pozo	Coordenadas UTM	
		X	Y
Barcodón 153	Desarrollo	605544	2495797
Afectación		Observaciones	
Árbol de Válvulas manchado con hidrocarburo, mancha en el pastizal dentro del cuadro de maniobras 1 metro aprox.		Línea de descarga descubierta.	







Nombre	Tipo de Pozo	Coordenadas UTM	
		X	Y
Barcodón 143	Desarrollo	606257	2498192
Afectación		Observaciones	
No se Encontró.			



Nombre	Tipo de Pozo	Coordenadas UTM	
		X	Y
Barcodón 122	Desarrollo	604547	2496739
Afectación		Observaciones	
No se encontró.			



Nombre	Tipo de Pozo	Coordenadas UTM	
		X	Y
Barcodón 107D	Desarrollo	605895	2497980
Afectación		Observaciones	
No Se encontró.			



Nombre	Tipo de Pozo	Coordenadas UTM	
		X	Y
Barcodón 11	Desarrollo	605327	2494974
Afectación		Observaciones	
No se encontró.			

Nombre	Tipo de Pozo	Coordenadas UTM	
		X	Y
Barcodón 142	Desarrollo	607311	2496751
Afectación		Observaciones	
<p>En los recorridos en la periferia de la infraestructura existente la cual se encuentra ubicada en el centro de áreas de cultivo se encontró afectación en vegetación y suelo visible en el árbol de válvulas con un radio de 3 m a la periferia de la misma. En dirección al Sur del árbol de válvulas se detectó una afectación visible de vegetación y suelo, ubicado a 8 m del árbol de válvulas.</p>		<p>Se encontraron 2 presas una en dirección al Noreste la cual no presenta afectación visible, así como en dirección al Noreste la cual no presenta afectación.</p>	



Nombre	Tipo de Pozo	Coordenadas UTM	
		X	Y
Barcodón 142D	Desarrollo	607303	2496617
Afectación		Observaciones	
Árbol de válvulas manchado con un radio de afectación de 8 metros.		Mancha en el pastizal.	

