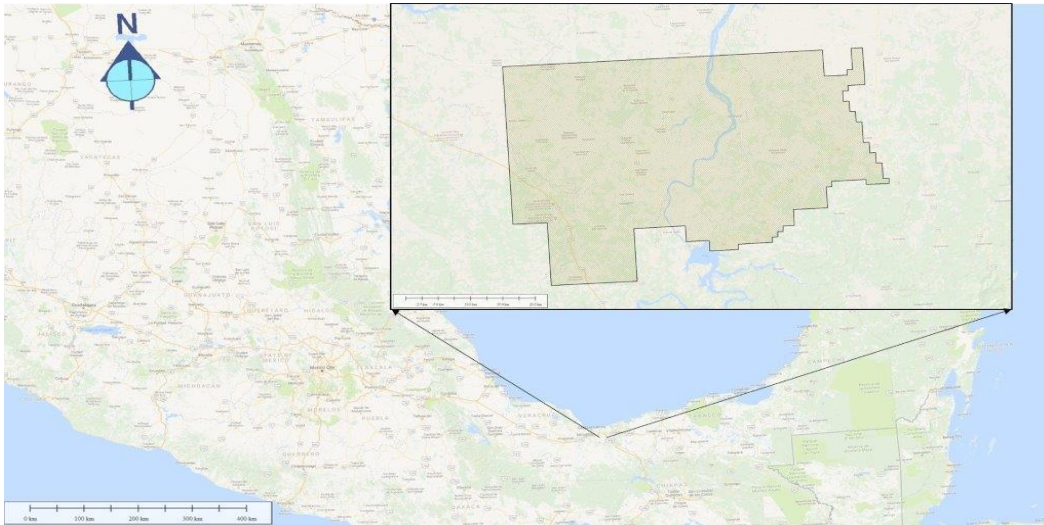


Área Girdaldas-Sunuapa



Reservas remanentes al 1° de enero de 2017

Concepto	Unidad	1P	2P	3P
Aceite	mmb	13.2	15.2	16.0
Gas	mmmpc	263.0	286.9	314.0
Petróleo crudo equivalente	mmb	69.0	76.3	83.6

Volumen original al 1° de enero de 2017

Concepto	Unidad	1P	2P	3P
Aceite	mmb	1,463.0	1,540.6	1,609.0
Gas	mmmpc	9,239.0	9,399.0	9,634.0

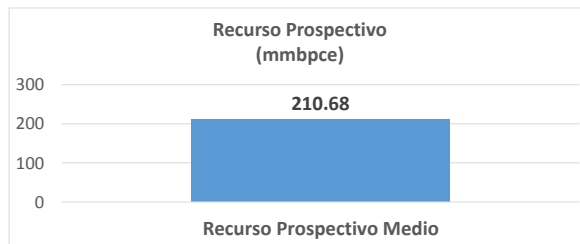
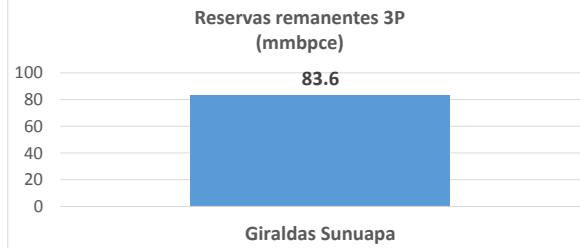
Factor de recuperación*

Concepto	Unidad	1P	2P	3P
Aceite	%	30.9%	30.4%	30.2%
Gas	%	45.9%	43.5%	44.0%

Recurso Prospectivo

Concepto	Unidad	
Recurso Prospectivo Medio	mmbpce	210.68*

*A la media con riesgo geológico



Datos generales

Concepto	Característica
Provincia petrolera	Chiapas-Tabasco
Área km²	1726.4
Ubicación	Terrestre
Estado y municipio	Chiapas, Reforma/Tabasco, Huimanguillo
Profundidad promedio (m)	4,000
Formación	Cretácico Superior y Medio
Yacimiento	Cretácico
Ambiente de depósito	Plataforma
Tipo de Yacimiento	Aceite, Gas y Condensado

Periodo geológico

Cretácico

Litología(s)

Calizas

Mecanismos de empuje principal y secundario

Expansión Roca - fluidos
Hidráulico

Propiedades de los fluidos

Tipo de Fluido	Aceite / Gas y Condensado
°API	31-54
Clasificación API	Ligero - Super Ligero

Campos asociados al área contractual

Girdaldas, Iris, Chiapas Copanó, Muspac, Nicapa, Chintul, Comoapa, Sunuapa y Chirimoyo

Fuente: CNH con datos de Pemex. Nota la información a nivel campo corresponde a Reservas al 1ro de enero de 2017.

Los datos contenidos en esta ficha son únicamente una referencia o valoración aproximada de los resultados que se pueden obtener, por lo que es responsabilidad de quién utilice los datos confirmar y validar la información. La CNH no emite ningún tipo de declaración ni garantía respecto a los datos contenidos, ni asume responsabilidad alguna por la exactitud de la información.