



Fecha de clasificación: 15 de julio de 2015
Unidad Administrativa: Subsecretaría de Hidrocarburos
Información: Reservada en su totalidad incluyendo los 2 anexos a que se refiere el presente oficio
Período de reserva: 1 año
Fundamento legal: Artículo 14, fracción VI, de la LFTAIPG
Rúbrica del Titular de la Unidad Administrativa:

CNH
Comisión Nacional de Hidrocarburos

OFICIALIA DE PARTES *gest*
original y copia (anexo)

15 JUL 2015

RECIBIDO

ASACBOS
SI No

HORA: 17:47

Oficio 500.381/15
Subsecretaría de Hidrocarburos

"2015, Año del Generalísimo José María Morelos y Pavón"

México, D.F., a 15 de julio de 2015.

Mtro. Juan Carlos Zepeda Molina
Comisionado Presidente
Comisión Nacional de Hidrocarburos
Presente

Hago referencia al artículo 29, fracción III de la Ley de Hidrocarburos (LH) el cual determina que respecto de los Contratos para la Exploración y Extracción, correspondé a esta Secretaría establecer el modelo de contratación para cada área contractual, con la opinión de la Comisión Nacional de Hidrocarburos.

Sobre el particular y a efecto de que esa Comisión emita su opinión respecto al modelo de contratación aquí propuesto, me permito hacer de su conocimiento lo siguiente:

1. En cumplimiento del artículo 16, fracción IV del Reglamento de Interior de la Secretaría de Energía, esta dependencia aprobó la selección de áreas contractuales de exploración y extracción en aguas profundas y de extracción de crudos pesados y extra pesados que serán parte de la cuarta convocatoria de la Ronda 1. Para dicha aprobación, se tomó en cuenta el Plan Quinquenal de Licitaciones para la Exploración y Extracción de Hidrocarburos 2015-2019. Para su referencia, se acompaña al presente la lista que contiene las áreas contractuales aquí referidas con sus correspondientes coordenadas y localización geográfica (Anexo 1).
2. En cumplimiento del citado artículo 29, fracción III de la LH, así como del artículo 36, fracción I de su Reglamento, esta Secretaría determinó que el modelo de contrato tanto para las áreas contractuales aquí referidas de exploración y extracción en aguas profundas como para aquellas áreas de extracción de crudos pesados y extra pesados en aguas someras será un Contrato de Producción Compartida. Se adjunta al presente como Anexo 2 la correspondiente información que soporta la propuesta aquí mencionada.

Lo anterior, con fundamento en los artículos 1, 2, fracción I, 33, fracción VII, de la Ley Orgánica de la Administración Pública Federal; 1, 2, fracción I, 5, 11, 18, 29, fracción III, 31, fracción I y 131 de la Ley de Hidrocarburos; 14, fracción VI de la Ley Federal de Transparencia y Acceso a la Información Pública Gubernamental; 1, 2, 35 y 36, fracciones I y II del Reglamento de la Ley de Hidrocarburos; 1, 2, apartado B, 6, fracciones XI, XXIII y XXV y 16, fracciones IV, VII y XX, del Reglamento Interior de la Secretaría de Energía y; 1, 2, 4 y 8.5 de las Bases de interpretación y aplicación de la Ley General de Transparencia y Acceso a la Información Pública.

EDR/ARR

SENER

SECRETARÍA DE ENERGÍA



Fecha de clasificación:

15 de julio de 2015

Unidad Administrativa:

Subsecretaría de Hidrocarburos

Información:

Reservada en su totalidad incluyendo los 2 anexos a que se refiere el presente oficio

Período de reserva:

1 año

Fundamento legal:

Artículo 14, fracción VI, de la LFTAIPG

Rúbrica del Titular de la

Unidad Administrativa:

Oficio 500.381/15

Subsecretaría de Hidrocarburos

"2015, Año del Generalísimo José María Morelos y Pavón"

De antemano, agradezco a usted la atención oportuna a esta solicitud.

Aprovecho la oportunidad para enviar a usted un cordial saludo.

Atentamente

La subsecretaria de Hidrocarburos

Dra. María de Lourdes Melgar Palacios

- c.c.p Lic. Carla Gabriel González Rodríguez. Secretaria Ejecutiva de la Comisión Nacional de Hidrocarburos.- Para su conocimiento.
Lic. Guillermo Ignacio García Alcocer. Jefe de la Unidad de Políticas de Exploración y Extracción de Hidrocarburos.- Para su conocimiento.
Mtro. Marco Antonio Cota Valdivia. Director General de Exploración y Extracción de Hidrocarburos.- Para su conocimiento.
Lic. Layla Abril Vargas Muga. Directora General de Contratos Petroleros.- Para su conocimiento.
Lic. Katya Puga Cornejo. Directora General Adjunta de Impacto Social y Consulta.- Para su conocimiento.
Mtra. Ana María Sánchez Hernández. Coordinadora de Asesores de la Subsecretaría de Hidrocarburos.- Para su conocimiento.

Av. Insurgentes Sur 890, Col. Del Valle, Del. Benito Juárez, C.P. 03100 México, D.F.

Tel.: 5000 6000, www.energia.gob.mx

EOR/AAR

ANEXO 1

A. Áreas Contractuales para la Cuarta Convocatoria-Exploración:

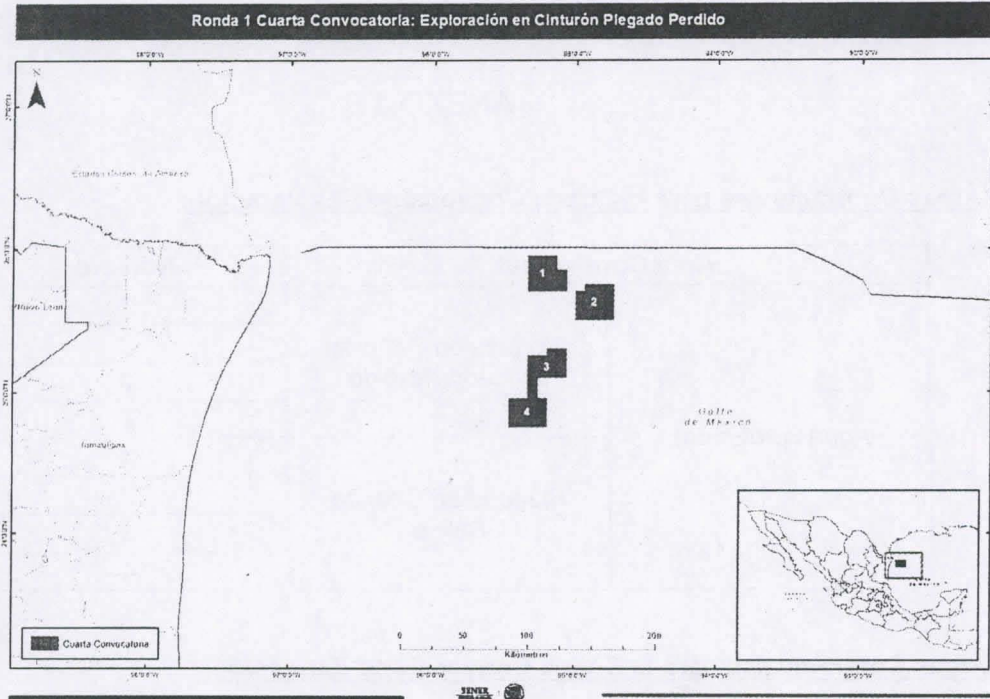
| Área Contractual | | Número |
|------------------|-------------------------------------|--------|
| Aguas profundas | Bloques en Cinturón Plegado Perdido | 1 |
| | | 2 |
| | | 3 |
| | | 4 |
| | Bloques en Cuenca Salina | 1 |
| | | 2 |
| | | 3 |
| | | 4 |

B. Áreas Contractuales para la Cuarta Convocatoria-Extracción:

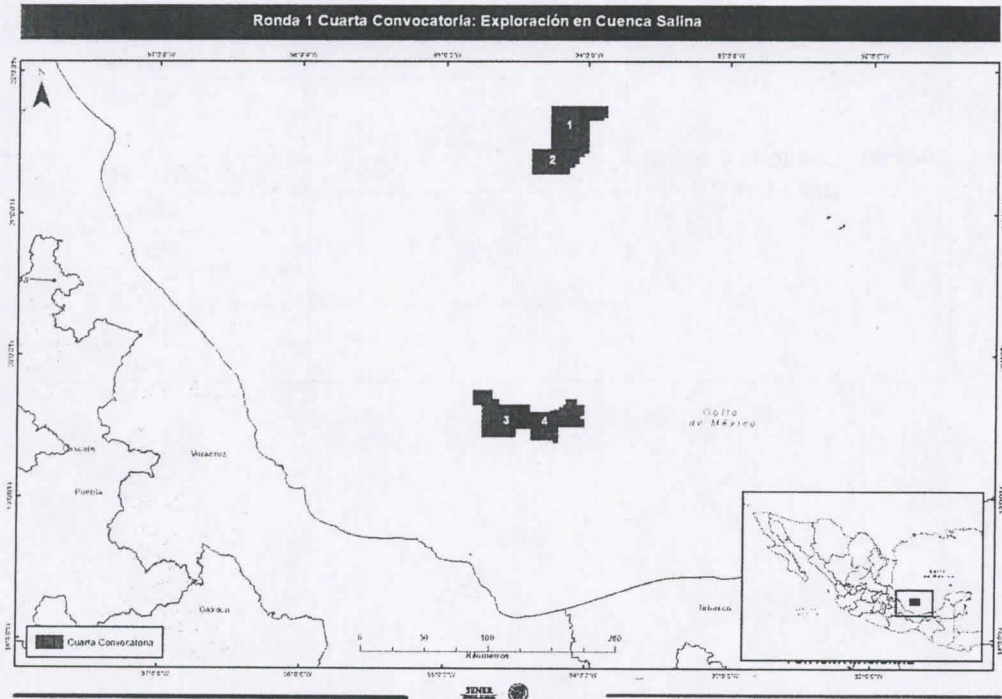
| Área Contractual | | Agrupaciones |
|---------------------------------|---|--------------|
| Aceites pesados y extra-pesados | 1 | Alak |
| | | Kach |
| | | Kastelán |
| | 2 | Chapabil |
| | | Kayab |
| | | Zazil-Ha |
| | 3 | Mené |
| | | Pohp |
| | | Tson |
| | 4 | Baksha |
| | | Pit |

C. Localización de las Áreas Contractuales propuestas.

Mapa 1: Mapa de los bloques de Exploración en Cinturón Plegado Perdido.

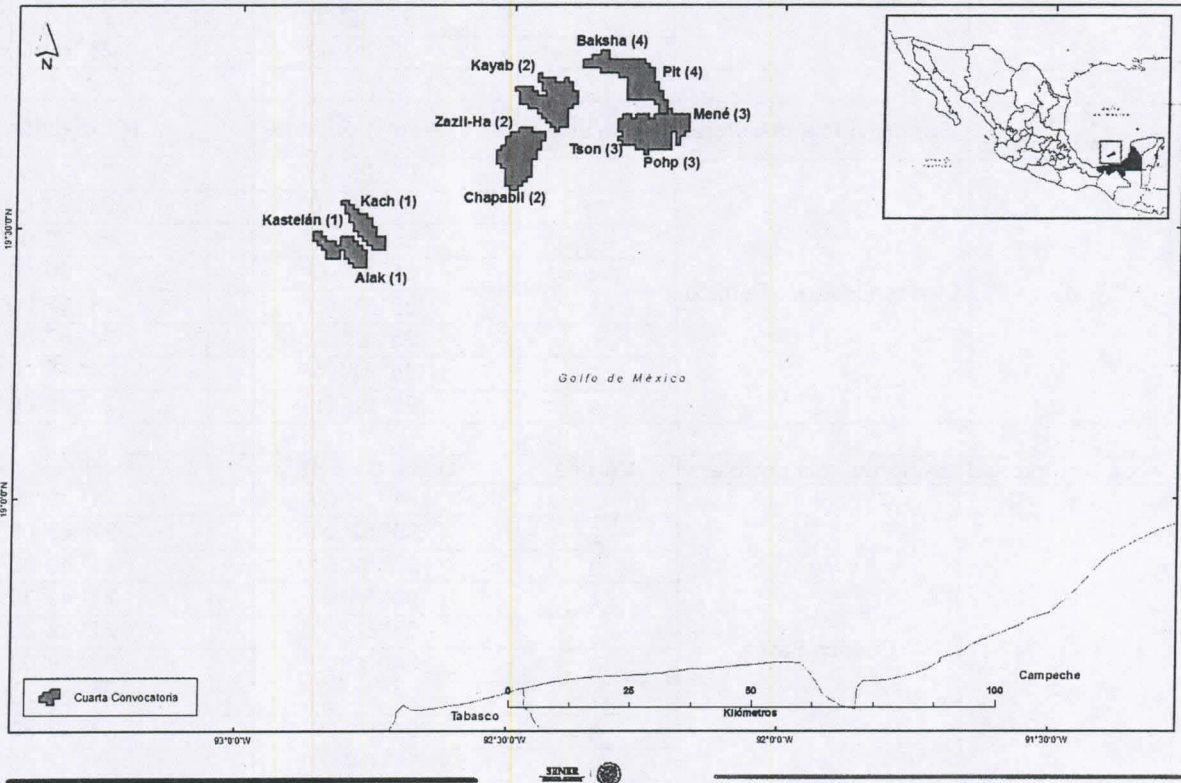


Mapa 2: Mapa de los bloques de Exploración en Cuenca Salina.



Mapa 3: Mapa de las Áreas Contractuales de Extracción.

Ronda 1 Cuarta Convocatoria: Extracción, Aceites pesados y extrapesados



D. Coordenadas de las Áreas Contractuales para la Cuarta Convocatoria-Exploración:

| Área Contractual | Subprovincia petrolera | Vértice | Oeste (Longitud) | Norte (Latitud) |
|------------------|--------------------------|---------|------------------|-----------------|
| 1 | Cinturón Plegado Perdido | 1 | 95° 20' 00" | 25° 57' 00" |
| | | 2 | 95° 08' 00" | 25° 57' 00" |
| | | 3 | 95° 08' 00" | 25° 51' 00" |
| | | 4 | 95° 04' 00" | 25° 51' 00" |
| | | 5 | 95° 04' 00" | 25° 42' 00" |
| | | 6 | 95° 20' 00" | 25° 42' 00" |

| Área Contractual | Subprovincia petrolera | Vértice | Oeste (Longitud) | Norte (Latitud) |
|------------------|--------------------------|---------|------------------|-----------------|
| 2 | Cinturón Plegado Perdido | 1 | 95° 00' 00" | 25° 42' 00" |
| | | 2 | 94° 56' 00" | 25° 42' 00" |
| | | 3 | 94° 56' 00" | 25° 45' 00" |
| | | 4 | 94° 44' 00" | 25° 45' 00" |
| | | 5 | 94° 44' 00" | 25° 30' 00" |
| | | 6 | 95° 00' 00" | 25° 30' 00" |

| Área Contractual | Subprovincia petrolera | Vértice | Oeste (Longitud) | Norte (Latitud) |
|------------------|--------------------------|---------|------------------|-----------------|
| 3 | Cinturón Plegado Perdido | 1 | 95° 20' 00" | 25° 15' 00" |
| | | 2 | 95° 12' 00" | 25° 15' 00" |
| | | 3 | 95° 12' 00" | 25° 18' 00" |
| | | 4 | 95° 04' 00" | 25° 18' 00" |

| | | | | |
|--|--|---|-------------|-------------|
| | | 5 | 95° 04' 00" | 25° 06' 00" |
| | | 6 | 95° 16' 00" | 25° 06' 00" |
| | | 7 | 95° 16' 00" | 25° 00' 00" |
| | | 8 | 95° 20' 00" | 25° 00' 00" |

| Área Contractual | Subprovincia petrolera | Vértice | Oeste (Longitud) | Norte (Latitud) |
|------------------|--------------------------|---------|------------------|-----------------|
| 4 | Cinturón Plegado Perdido | 1 | 95° 28' 00" | 24° 57' 00" |
| | | 2 | 95° 20' 00" | 24° 57' 00" |
| | | 3 | 95° 20' 00" | 25° 00' 00" |
| | | 4 | 95° 16' 00" | 25° 00' 00" |
| | | 5 | 95° 16' 00" | 24° 57' 00" |
| | | 6 | 95° 12' 00" | 24° 57' 00" |
| | | 7 | 95° 12' 00" | 24° 45' 00" |
| | | 8 | 95° 28' 00" | 24° 45' 00" |

| Área Contractual | Subprovincia petrolera | Vértice | Oeste (Longitud) | Norte (Latitud) |
|------------------|------------------------|---------|------------------|-----------------|
| 1 | Cuenca Salina | 1 | 94° 16' 00" | 21° 45' 00" |
| | | 2 | 93° 52' 00" | 21° 45' 00" |
| | | 3 | 93° 52' 00" | 21° 40' 30" |
| | | 4 | 93° 54' 00" | 21° 40' 30" |
| | | 5 | 93° 54' 00" | 21° 39' 00" |
| | | 6 | 94° 00' 00" | 21° 39' 00" |
| | | 7 | 94° 00' 00" | 21° 28' 30" |
| | | 8 | 94° 04' 00" | 21° 28' 30" |
| | | 9 | 94° 04' 00" | 21° 27' 00" |
| | | 10 | 94° 16' 00" | 21° 27' 00" |

| Área Contractual | Subprovincia petrolera | Vértice | Oeste (Longitud) | Norte (Latitud) |
|------------------|------------------------|---------|------------------|-----------------|
| 2 | Cuenca Salina | 1 | 94° 24' 00" | 21° 27' 00" |
| | | 2 | 94° 04' 00" | 21° 27' 00" |
| | | 3 | 94° 04' 00" | 21° 28' 30" |
| | | 4 | 94° 00' 00" | 21° 28' 30" |
| | | 5 | 94° 00' 00" | 21° 25' 30" |
| | | 6 | 94° 02' 00" | 21° 25' 30" |
| | | 7 | 94° 02' 00" | 21° 24' 00" |
| | | 8 | 94° 04' 00" | 21° 24' 00" |
| | | 9 | 94° 04' 00" | 21° 21' 00" |
| | | 10 | 94° 06' 00" | 21° 21' 00" |
| | | 11 | 94° 06' 00" | 21° 19' 30" |
| | | 12 | 94° 08' 00" | 21° 19' 30" |
| | | 13 | 94° 08' 00" | 21° 16' 30" |
| | | 14 | 94° 24' 00" | 21° 16' 30" |

| Área Contractual | Subprovincia petrolera | Vértice | Oeste (Longitud) | Norte (Latitud) |
|------------------|------------------------|---------|------------------|-----------------|
| 3 | Cuenca Salina | 1 | 94° 48' 00" | 19° 45' 00" |
| | | 2 | 94° 40' 00" | 19° 45' 00" |
| | | 3 | 94° 40' 00" | 19° 41' 30" |
| | | 4 | 94° 37' 00" | 19° 41' 30" |
| | | 5 | 94° 37' 00" | 19° 39' 00" |
| | | 6 | 94° 24' 00" | 19° 39' 00" |
| | | 7 | 94° 24' 00" | 19° 36' 00" |

| | | | |
|--|----|-------------|-------------|
| | 8 | 94° 23' 00" | 19° 36' 00" |
| | 9 | 94° 23' 00" | 19° 32' 00" |
| | 10 | 94° 23' 30" | 19° 32' 00" |
| | 11 | 94° 23' 30" | 19° 29' 00" |
| | 12 | 94° 30' 00" | 19° 29' 00" |
| | 13 | 94° 30' 00" | 19° 25' 30" |
| | 14 | 94° 44' 00" | 19° 25' 30" |
| | 15 | 94° 44' 00" | 19° 39' 00" |
| | 16 | 94° 48' 00" | 19° 39' 00" |

| Área Contractual | Subprovincia petrolera | Vértice | Oeste (Longitud) | Norte (Latitud) |
|------------------|------------------------|---------|------------------|-----------------|
| 4 | Cuenca Salina | 1 | 94° 23' 30" | 19° 32' 00" |
| | | 2 | 94° 23' 00" | 19° 32' 00" |
| | | 3 | 94° 23' 00" | 19° 36' 00" |
| | | 4 | 94° 15' 00" | 19° 36' 00" |
| | | 5 | 94° 15' 00" | 19° 36' 30" |
| | | 6 | 94° 13' 30" | 19° 36' 30" |
| | | 7 | 94° 13' 30" | 19° 37' 00" |
| | | 8 | 94° 11' 30" | 19° 37' 00" |
| | | 9 | 94° 11' 30" | 19° 38' 00" |
| | | 10 | 94° 09' 30" | 19° 38' 00" |
| | | 11 | 94° 09' 30" | 19° 39' 00" |
| | | 12 | 94° 08' 30" | 19° 39' 00" |
| | | 13 | 94° 08' 30" | 19° 41' 30" |
| | | 14 | 94° 04' 00" | 19° 41' 30" |
| | | 15 | 94° 04' 00" | 19° 39' 00" |
| | | 16 | 94° 01' 00" | 19° 39' 00" |
| | | 17 | 94° 01' 00" | 19° 34' 30" |
| | | 18 | 94° 02' 30" | 19° 34' 30" |
| | | 19 | 94° 02' 30" | 19° 33' 00" |
| | | 20 | 94° 01' 00" | 19° 33' 00" |
| | | 21 | 94° 01' 00" | 19° 30' 00" |
| | | 22 | 94° 12' 00" | 19° 30' 00" |
| | | 23 | 94° 12' 00" | 19° 23' 00" |
| | | 24 | 94° 14' 00" | 19° 23' 00" |
| | | 25 | 94° 14' 00" | 19° 24' 00" |
| | | 26 | 94° 23' 30" | 19° 24' 00" |

E. Coordenadas de las Áreas Contractuales para la Cuarta Convocatoria-Extracción:

| Área Contractual | Campos | Vértice | Oeste (Longitud) | Norte (Latitud) |
|------------------|---------------|---------|------------------|-----------------|
| 1 | Alak-Kastelán | 1 | 92° 51' 00" | 19° 29' 30" |
| | | 2 | 92° 51' 00" | 19° 29' 00" |
| | | 3 | 92° 50' 30" | 19° 29' 00" |
| | | 4 | 92° 50' 30" | 19° 28' 30" |
| | | 5 | 92° 49' 30" | 19° 28' 30" |
| | | 6 | 92° 49' 30" | 19° 28' 00" |
| | | 7 | 92° 49' 00" | 19° 28' 00" |
| | | 8 | 92° 49' 00" | 19° 29' 00" |
| | | 9 | 92° 47' 30" | 19° 29' 00" |
| | | 10 | 92° 47' 30" | 19° 28' 30" |
| | | 11 | 92° 47' 00" | 19° 28' 30" |

| | | | | |
|--|------|----|-------------|-------------|
| | | 12 | 92° 47' 00" | 19° 28' 00" |
| | | 13 | 92° 46' 30" | 19° 28' 00" |
| | | 14 | 92° 46' 30" | 19° 27' 30" |
| | | 15 | 92° 46' 00" | 19° 27' 30" |
| | | 16 | 92° 46' 00" | 19° 25' 30" |
| | | 17 | 92° 47' 30" | 19° 25' 30" |
| | | 18 | 92° 47' 30" | 19° 26' 00" |
| | | 19 | 92° 48' 00" | 19° 26' 00" |
| | | 20 | 92° 48' 00" | 19° 26' 30" |
| | | 21 | 92° 48' 30" | 19° 26' 30" |
| | | 22 | 92° 48' 30" | 19° 27' 30" |
| | | 23 | 92° 49' 00" | 19° 27' 30" |
| | | 24 | 92° 49' 00" | 19° 26' 30" |
| | | 25 | 92° 50' 30" | 19° 26' 30" |
| | | 26 | 92° 50' 30" | 19° 27' 30" |
| | | 27 | 92° 51' 00" | 19° 27' 30" |
| | | 28 | 92° 51' 00" | 19° 28' 00" |
| | | 29 | 92° 51' 30" | 19° 28' 00" |
| | | 30 | 92° 51' 30" | 19° 28' 30" |
| | | 31 | 92° 52' 00" | 19° 28' 30" |
| | | 32 | 92° 52' 00" | 19° 29' 30" |
| | Kach | 1 | 92° 48' 00" | 19° 33' 00" |
| | | 2 | 92° 48' 00" | 19° 32' 30" |
| | | 3 | 92° 47' 30" | 19° 32' 30" |
| | | 4 | 92° 47' 30" | 19° 32' 00" |
| | | 5 | 92° 47' 00" | 19° 32' 00" |
| | | 6 | 92° 47' 00" | 19° 31' 30" |
| | | 7 | 92° 46' 00" | 19° 31' 30" |
| | | 8 | 92° 46' 00" | 19° 31' 00" |
| | | 9 | 92° 45' 30" | 19° 31' 00" |
| | | 10 | 92° 45' 30" | 19° 30' 00" |
| | | 11 | 92° 45' 00" | 19° 30' 00" |
| | | 12 | 92° 45' 00" | 19° 29' 00" |
| | | 13 | 92° 44' 00" | 19° 29' 00" |
| | | 14 | 92° 44' 00" | 19° 27' 30" |
| | | 15 | 92° 45' 30" | 19° 27' 30" |
| | | 16 | 92° 45' 30" | 19° 28' 00" |
| | | 17 | 92° 46' 00" | 19° 28' 00" |
| | | 18 | 92° 46' 00" | 19° 28' 30" |
| | | 19 | 92° 46' 30" | 19° 28' 30" |
| | | 20 | 92° 46' 30" | 19° 29' 00" |
| | | 21 | 92° 47' 00" | 19° 29' 00" |
| | | 22 | 92° 47' 00" | 19° 29' 30" |
| | | 23 | 92° 47' 30" | 19° 29' 30" |
| | | 24 | 92° 47' 30" | 19° 30' 30" |
| | | 25 | 92° 48' 00" | 19° 30' 30" |
| | | 26 | 92° 48' 00" | 19° 31' 30" |
| | | 27 | 92° 48' 30" | 19° 31' 30" |
| | | 28 | 92° 48' 30" | 19° 32' 30" |
| | | 29 | 92° 49' 00" | 19° 32' 30" |
| | | 30 | 92° 49' 00" | 19° 33' 00" |

| Área Contractual | Campos | Vértice | Oeste (Longitud) | Norte (Latitud) |
|------------------|-------------------|---------|------------------|-----------------|
| 2 | Chapabil-Zazil-Ha | 1 | 92° 28' 00" | 19° 41' 00" |
| | | 2 | 92° 28' 00" | 19° 40' 30" |
| | | 3 | 92° 26' 30" | 19° 40' 30" |
| | | 4 | 92° 26' 30" | 19° 39' 30" |
| | | 5 | 92° 27' 00" | 19° 39' 30" |
| | | 6 | 92° 27' 00" | 19° 38' 30" |

| | | |
|----|-------------|-------------|
| 7 | 92° 27' 30" | 19° 38' 30" |
| 8 | 92° 27' 30" | 19° 37' 30" |
| 9 | 92° 28' 00" | 19° 37' 30" |
| 10 | 92° 28' 00" | 19° 35' 30" |
| 11 | 92° 28' 30" | 19° 35' 30" |
| 12 | 92° 28' 30" | 19° 35' 00" |
| 13 | 92° 29' 00" | 19° 35' 00" |
| 14 | 92° 29' 00" | 19° 34' 30" |
| 15 | 92° 29' 30" | 19° 34' 30" |
| 16 | 92° 29' 30" | 19° 34' 00" |
| 17 | 92° 30' 30" | 19° 34' 00" |
| 18 | 92° 30' 30" | 19° 34' 30" |
| 19 | 92° 31' 00" | 19° 34' 30" |
| 20 | 92° 31' 00" | 19° 36' 30" |
| 21 | 92° 31' 30" | 19° 36' 30" |
| 22 | 92° 31' 30" | 19° 37' 00" |
| 23 | 92° 32' 00" | 19° 37' 00" |
| 24 | 92° 32' 00" | 19° 38' 30" |
| 25 | 92° 31' 30" | 19° 38' 30" |
| 26 | 92° 31' 30" | 19° 39' 00" |
| 27 | 92° 31' 00" | 19° 39' 00" |
| 28 | 92° 31' 00" | 19° 40' 00" |
| 29 | 92° 30' 30" | 19° 40' 00" |
| 30 | 92° 30' 30" | 19° 40' 30" |
| 31 | 92° 29' 30" | 19° 40' 30" |
| 32 | 92° 29' 30" | 19° 41' 00" |
| 1 | 92° 27' 00" | 19° 47' 00" |
| 2 | 92° 27' 00" | 19° 46' 30" |
| 3 | 92° 25' 30" | 19° 46' 30" |
| 4 | 92° 25' 30" | 19° 46' 00" |
| 5 | 92° 24' 30" | 19° 46' 00" |
| 6 | 92° 24' 30" | 19° 46' 30" |
| 7 | 92° 24' 00" | 19° 46' 30" |
| 8 | 92° 24' 00" | 19° 46' 00" |
| 9 | 92° 23' 30" | 19° 46' 00" |
| 10 | 92° 23' 30" | 19° 45' 00" |
| 11 | 92° 23' 00" | 19° 45' 00" |
| 12 | 92° 23' 00" | 19° 43' 30" |
| 13 | 92° 23' 30" | 19° 43' 30" |
| 14 | 92° 23' 30" | 19° 43' 00" |
| 15 | 92° 24' 00" | 19° 43' 00" |
| 16 | 92° 24' 00" | 19° 41' 00" |
| 17 | 92° 25' 00" | 19° 41' 00" |
| 18 | 92° 25' 00" | 19° 40' 30" |
| 19 | 92° 25' 30" | 19° 40' 30" |
| 20 | 92° 25' 30" | 19° 41' 00" |
| 21 | 92° 26' 00" | 19° 41' 00" |
| 22 | 92° 26' 00" | 19° 41' 30" |
| 23 | 92° 26' 30" | 19° 41' 30" |
| 24 | 92° 26' 30" | 19° 42' 00" |
| 25 | 92° 27' 00" | 19° 42' 00" |
| 26 | 92° 27' 00" | 19° 42' 30" |
| 27 | 92° 27' 30" | 19° 42' 30" |
| 28 | 92° 27' 30" | 19° 43' 00" |
| 29 | 92° 28' 30" | 19° 43' 00" |
| 30 | 92° 28' 30" | 19° 43' 30" |
| 31 | 92° 29' 30" | 19° 43' 30" |
| 32 | 92° 29' 30" | 19° 45' 00" |
| 33 | 92° 30' 00" | 19° 45' 00" |

Kayab

| | | | | |
|--|--|----|-------------|-------------|
| | | 34 | 92° 30' 00" | 19° 45' 30" |
| | | 35 | 92° 28' 00" | 19° 45' 30" |
| | | 36 | 92° 28' 00" | 19° 45' 00" |
| | | 37 | 92° 27' 30" | 19° 45' 00" |
| | | 38 | 92° 27' 30" | 19° 44' 30" |
| | | 39 | 92° 26' 30" | 19° 44' 30" |
| | | 40 | 92° 26' 30" | 19° 45' 00" |
| | | 41 | 92° 27' 00" | 19° 45' 00" |
| | | 42 | 92° 27' 00" | 19° 46' 00" |
| | | 43 | 92° 27' 30" | 19° 46' 00" |
| | | 44 | 92° 27' 30" | 19° 47' 00" |

| Área Contractual | Campos | Vértice | Oeste (Longitud) | Norte (Latitud) |
|------------------|----------------|---------|------------------|-----------------|
| 3 | Mené-Pohp-Tson | 1 | 92° 12' 30" | 19° 43' 00" |
| | | 2 | 92° 12' 30" | 19° 42' 30" |
| | | 3 | 92° 10' 30" | 19° 42' 30" |
| | | 4 | 92° 10' 30" | 19° 40' 30" |
| | | 5 | 92° 11' 00" | 19° 40' 30" |
| | | 6 | 92° 11' 00" | 19° 40' 00" |
| | | 7 | 92° 11' 30" | 19° 40' 00" |
| | | 8 | 92° 11' 30" | 19° 39' 00" |
| | | 9 | 92° 12' 00" | 19° 39' 00" |
| | | 10 | 92° 12' 00" | 19° 40' 30" |
| | | 11 | 92° 12' 30" | 19° 40' 30" |
| | | 12 | 92° 12' 30" | 19° 38' 30" |
| | | 13 | 92° 15' 00" | 19° 38' 30" |
| | | 14 | 92° 15' 00" | 19° 38' 00" |
| | | 15 | 92° 15' 30" | 19° 38' 00" |
| | | 16 | 92° 15' 30" | 19° 38' 30" |
| | | 17 | 92° 16' 30" | 19° 38' 30" |
| | | 18 | 92° 16' 30" | 19° 39' 00" |
| | | 19 | 92° 18' 00" | 19° 39' 00" |
| | | 20 | 92° 18' 00" | 19° 39' 30" |
| | | 21 | 92° 18' 30" | 19° 39' 30" |
| | | 22 | 92° 18' 30" | 19° 40' 00" |
| | | 23 | 92° 18' 00" | 19° 40' 00" |
| | | 24 | 92° 18' 00" | 19° 40' 30" |
| | | 25 | 92° 18' 30" | 19° 40' 30" |
| | | 26 | 92° 18' 30" | 19° 42' 00" |
| | | 27 | 92° 18' 00" | 19° 42' 00" |
| | | 28 | 92° 18' 00" | 19° 42' 30" |
| | | 29 | 92° 17' 00" | 19° 42' 30" |
| | | 30 | 92° 17' 00" | 19° 42' 00" |
| | | 31 | 92° 16' 30" | 19° 42' 00" |
| | | 32 | 92° 16' 30" | 19° 42' 30" |
| | | 33 | 92° 15' 00" | 19° 42' 30" |
| | | 34 | 92° 15' 00" | 19° 42' 00" |
| | | 35 | 92° 14' 30" | 19° 42' 00" |
| | | 36 | 92° 14' 30" | 19° 42' 30" |
| | | 37 | 92° 13' 00" | 19° 42' 30" |
| | | 38 | 92° 13' 00" | 19° 43' 00" |

| Área Contractual | Campos | Vértice | Oeste (Longitud) | Norte (Latitud) |
|------------------|------------|---------|------------------|-----------------|
| 4 | Baksha-Pit | 1 | 92° 19' 30" | 19° 48' 30" |
| | | 2 | 92° 15' 30" | 19° 48' 30" |
| | | 3 | 92° 15' 30" | 19° 48' 00" |
| | | 4 | 92° 15' 00" | 19° 48' 00" |
| | | 5 | 92° 15' 00" | 19° 47' 30" |
| | | 6 | 92° 14' 30" | 19° 47' 30" |

| | | |
|----|-------------|-------------|
| 7 | 92° 14' 30" | 19° 46' 00" |
| 8 | 92° 14' 00" | 19° 46' 00" |
| 9 | 92° 14' 00" | 19° 45' 00" |
| 10 | 92° 13' 30" | 19° 45' 00" |
| 11 | 92° 13' 30" | 19° 44' 00" |
| 12 | 92° 13' 00" | 19° 44' 00" |
| 13 | 92° 13' 00" | 19° 42' 30" |
| 14 | 92° 14' 00" | 19° 42' 30" |
| 15 | 92° 14' 00" | 19° 43' 30" |
| 16 | 92° 14' 30" | 19° 43' 30" |
| 17 | 92° 14' 30" | 19° 44' 00" |
| 18 | 92° 17' 30" | 19° 44' 00" |
| 19 | 92° 17' 30" | 19° 46' 30" |
| 20 | 92° 18' 30" | 19° 46' 30" |
| 21 | 92° 18' 30" | 19° 47' 00" |
| 22 | 92° 20' 30" | 19° 47' 00" |
| 23 | 92° 20' 30" | 19° 47' 30" |
| 24 | 92° 22' 30" | 19° 47' 30" |
| 25 | 92° 22' 30" | 19° 48' 30" |
| 26 | 92° 21' 30" | 19° 48' 30" |
| 27 | 92° 21' 30" | 19° 49' 00" |
| 28 | 92° 20' 30" | 19° 49' 00" |
| 29 | 92° 20' 30" | 19° 49' 30" |
| 30 | 92° 19' 30" | 19° 49' 30" |

| | | | |
|--|---|-------------|-------------|
| | 6 | 95° 16' 00" | 25° 06' 00" |
| | 7 | 95° 16' 00" | 25° 00' 00" |
| | 8 | 95° 20' 00" | 25° 00' 00" |

| Área Contractual | Subprovincia petrolera | Vértice | Oeste (Longitud) | Norte (Latitud) |
|------------------|--------------------------|---------|------------------|-----------------|
| 4 | Cinturón Plegado Perdido | 1 | 95° 28' 00" | 24° 57' 00" |
| | | 2 | 95° 20' 00" | 24° 57' 00" |
| | | 3 | 95° 20' 00" | 25° 00' 00" |
| | | 4 | 95° 16' 00" | 25° 00' 00" |
| | | 5 | 95° 16' 00" | 24° 57' 00" |
| | | 6 | 95° 12' 00" | 24° 57' 00" |
| | | 7 | 95° 12' 00" | 24° 45' 00" |
| | | 8 | 95° 28' 00" | 24° 45' 00" |

| Área Contractual | Subprovincia petrolera | Vértice | Oeste (Longitud) | Norte (Latitud) |
|------------------|------------------------|---------|------------------|-----------------|
| 1 | Cuenca Salina | 1 | 94° 16' 00" | 21° 45' 00" |
| | | 2 | 93° 52' 00" | 21° 45' 00" |
| | | 3 | 93° 52' 00" | 21° 40' 30" |
| | | 4 | 93° 54' 00" | 21° 40' 30" |
| | | 5 | 93° 54' 00" | 21° 39' 00" |
| | | 6 | 94° 00' 00" | 21° 39' 00" |
| | | 7 | 94° 00' 00" | 21° 28' 30" |
| | | 8 | 94° 04' 00" | 21° 28' 30" |
| | | 9 | 94° 04' 00" | 21° 27' 00" |
| | | 10 | 94° 16' 00" | 21° 27' 00" |

| Área Contractual | Subprovincia petrolera | Vértice | Oeste (Longitud) | Norte (Latitud) |
|------------------|------------------------|---------|------------------|-----------------|
| 2 | Cuenca Salina | 1 | 94° 24' 00" | 21° 27' 00" |
| | | 2 | 94° 04' 00" | 21° 27' 00" |
| | | 3 | 94° 04' 00" | 21° 28' 30" |
| | | 4 | 94° 00' 00" | 21° 28' 30" |
| | | 5 | 94° 00' 00" | 21° 25' 30" |
| | | 6 | 94° 02' 00" | 21° 25' 30" |
| | | 7 | 94° 02' 00" | 21° 24' 00" |
| | | 8 | 94° 04' 00" | 21° 24' 00" |
| | | 9 | 94° 04' 00" | 21° 21' 00" |
| | | 10 | 94° 06' 00" | 21° 21' 00" |
| | | 11 | 94° 06' 00" | 21° 19' 30" |
| | | 12 | 94° 08' 00" | 21° 19' 30" |
| | | 13 | 94° 08' 00" | 21° 16' 30" |
| | | 14 | 94° 24' 00" | 21° 16' 30" |

| Área Contractual | Subprovincia petrolera | Vértice | Oeste (Longitud) | Norte (Latitud) |
|------------------|------------------------|---------|------------------|-----------------|
| 3 | Cuenca Salina | 1 | 94° 48' 00" | 19° 45' 00" |
| | | 2 | 94° 40' 00" | 19° 45' 00" |
| | | 3 | 94° 40' 00" | 19° 41' 30" |
| | | 4 | 94° 37' 00" | 19° 41' 30" |
| | | 5 | 94° 37' 00" | 19° 39' 00" |

F. Información técnica de las Áreas Contractuales propuestas

Tabla 1: Bloques de Exploración en Cinturón Plegado Perdido.

| Bloque | Área (km ²) | RP _{media} (MMbpce) | RPxP _g (MMbpce) | RP Adicional (MMbpce) | RP Total (MMbpce) | % Cobertura sísmica 3D |
|--------------|-------------------------|------------------------------|----------------------------|-----------------------|-------------------|------------------------|
| 1 | 660.3 | 352.3 | 137.4 | 77.7 | 215.1 | 100 |
| 2 | 697.9 | 458.7 | 252.3 | 63.6 | 315.9 | 56 |
| 3 | 589.6 | 632.6 | 316.8 | 69.4 | 386.2 | 95 |
| 4 | 627.7 | 605.7 | 274.1 | 73.9 | 348.0 | 85 |
| Total | 2,575.5 | 2,049.3 | 980.6 | 284.6 | 1,265.2 | 84 |

Tabla 2: Bloques de Exploración en Cuenca Salina.

| Bloque | Área (km ²) | RP _{media} (MMbpce) | RPxP _g (MMbpce) | RP Adicional (MMbpce) | RP Total (MMbpce) | % Cobertura sísmica 3D |
|--------------|-------------------------|------------------------------|----------------------------|-----------------------|-------------------|------------------------|
| 1 | 1,031.5 | 658.0 | 164.5 | 5.9 | 170.4 | 79 |
| 2 | 663.4 | 401.0 | 128.3 | 3.8 | 132.1 | 95 |
| 3 | 994.0 | 894.6 | 250.1 | 86.8 | 336.9 | 100 |
| 4 | 786.6 | 202.5 | 43.9 | 68.7 | 112.6 | 100 |
| Total | 3,475.5 | 2,156.1 | 586.8 | 165.2 | 752.0 | 94 |

Tabla 3: Áreas Contractuales de Extracción.

| Agrupaciones | Volumen original 3P | | | Reserva remanente PCE (MMbpce) | | | °API | Área (km ²) |
|-------------------------|---------------------|----------------|-----------------|--------------------------------|--------------|----------------|--------|-------------------------|
| | Aceite (MMb) | Gas (MMMpc) | PCE (MMbpce) | 1P | 2P | 3P | | |
| Alak-Kach-Kastelán | 1,461.2 | 244.2 | 1,510.0 | 0.0 | 108.8 | 186.7 | 11-14 | 71.4 |
| Chapabil-Kayab-Zazil-Ha | 8,270.5 | 909.1 | 8,452.4 | 184.3 | 247.6 | 1,061.5 | 8.6-10 | 149.8 |
| Mené-Pohp-Tson | 2,553.5 | 561.0 | 2,665.6 | 0.0 | 84.1 | 195.5 | 8.1 | 87.3 |
| Baksha-Pit | 3,319.7 | 278.3 | 3,375.4 | 151.3 | 356.6 | 505.0 | 10.2 | 78.4 |
| TOTAL | 15,604.9 | 1,992.6 | 16,003.4 | 335.6 | 797.1 | 1,948.7 | | 386.9 |

PROPUESTA DE MODALIDAD DE CONTRATACIÓN PARA EL PROCESO DE LICITACIÓN DE ÁREAS DE EXPLORACIÓN Y EXTRACCIÓN DE HIDROCARBUROS DE LA CUARTA CONVOCATORIA DE LA RONDA UNO

De conformidad con los Artículos 29, fracción III de la Ley de Hidrocarburos y 36, fracción I de su Reglamento, la Secretaría de Energía debe seleccionar la modalidad de contratación que corresponderá a las áreas contractuales que se pretendan licitar, considerando las opiniones tanto de la Secretaría de Hacienda y Crédito Público como de la Comisión Nacional de Hidrocarburos.

En cumplimiento de lo anterior, la Secretaría de Energía propone la utilización de la modalidad de contratación de producción compartida para las **12 áreas** que serán licitadas en la cuarta convocatoria de la Ronda Uno. Dichas áreas se conforman por **4 bloques** exploratorios en el área de Cinturón Plegado Perdido, **4 bloques** exploratorios en Cuenca Salina, así como **4 áreas** de extracción de hidrocarburos pesados y extra pesados. A continuación se presenta la información soporte para cada una de las áreas:

**Áreas a licitar en la Cuarta Convocatoria de la Ronda Uno
Exploración**

| Área Contractua I | Subprovincia petrolera | Vértice | Oeste (Longitud) | Norte (Latitud) |
|-------------------|--------------------------|---------|------------------|-----------------|
| 1 | Cinturón Plegado Perdido | 1 | 95° 20' 00" | 25° 57' 00" |
| | | 2 | 95° 08' 00" | 25° 57' 00" |
| | | 3 | 95° 08' 00" | 25° 51' 00" |
| | | 4 | 95° 04' 00" | 25° 51' 00" |
| | | 5 | 95° 04' 00" | 25° 42' 00" |
| | | 6 | 95° 20' 00" | 25° 42' 00" |

| Área Contractua I | Subprovincia petrolera | Vértice | Oeste (Longitud) | Norte (Latitud) |
|-------------------|--------------------------|---------|------------------|-----------------|
| 2 | Cinturón Plegado Perdido | 1 | 95° 00' 00" | 25° 42' 00" |
| | | 2 | 94° 56' 00" | 25° 42' 00" |
| | | 3 | 94° 56' 00" | 25° 45' 00" |
| | | 4 | 94° 44' 00" | 25° 45' 00" |
| | | 5 | 94° 44' 00" | 25° 30' 00" |
| | | 6 | 95° 00' 00" | 25° 30' 00" |

| Área Contractua I | Subprovincia petrolera | Vértice | Oeste (Longitud) | Norte (Latitud) |
|-------------------|--------------------------|---------|------------------|-----------------|
| 3 | Cinturón Plegado Perdido | 1 | 95° 20' 00" | 25° 15' 00" |
| | | 2 | 95° 12' 00" | 25° 15' 00" |
| | | 3 | 95° 12' 00" | 25° 18' 00" |
| | | 4 | 95° 04' 00" | 25° 18' 00" |
| | | 5 | 95° 04' 00" | 25° 06' 00" |

| | | | | |
|--|--|---|-------------|-------------|
| | | 6 | 95° 16' 00" | 25° 06' 00" |
| | | 7 | 95° 16' 00" | 25° 00' 00" |
| | | 8 | 95° 20' 00" | 25° 00' 00" |

| Área Contractual | Subprovincia petrolera | Vértice | Oeste (Longitud) | Norte (Latitud) |
|------------------|--------------------------|---------|------------------|-----------------|
| 4 | Cinturón Plegado Perdido | 1 | 95° 28' 00" | 24° 57' 00" |
| | | 2 | 95° 20' 00" | 24° 57' 00" |
| | | 3 | 95° 20' 00" | 25° 00' 00" |
| | | 4 | 95° 16' 00" | 25° 00' 00" |
| | | 5 | 95° 16' 00" | 24° 57' 00" |
| | | 6 | 95° 12' 00" | 24° 57' 00" |
| | | 7 | 95° 12' 00" | 24° 45' 00" |
| | | 8 | 95° 28' 00" | 24° 45' 00" |

| Área Contractual | Subprovincia petrolera | Vértice | Oeste (Longitud) | Norte (Latitud) |
|------------------|------------------------|---------|------------------|-----------------|
| 1 | Cuenca Salina | 1 | 94° 16' 00" | 21° 45' 00" |
| | | 2 | 93° 52' 00" | 21° 45' 00" |
| | | 3 | 93° 52' 00" | 21° 40' 30" |
| | | 4 | 93° 54' 00" | 21° 40' 30" |
| | | 5 | 93° 54' 00" | 21° 39' 00" |
| | | 6 | 94° 00' 00" | 21° 39' 00" |
| | | 7 | 94° 00' 00" | 21° 28' 30" |
| | | 8 | 94° 04' 00" | 21° 28' 30" |
| | | 9 | 94° 04' 00" | 21° 27' 00" |
| | | 10 | 94° 16' 00" | 21° 27' 00" |

| Área Contractual | Subprovincia petrolera | Vértice | Oeste (Longitud) | Norte (Latitud) |
|------------------|------------------------|---------|------------------|-----------------|
| 2 | Cuenca Salina | 1 | 94° 24' 00" | 21° 27' 00" |
| | | 2 | 94° 04' 00" | 21° 27' 00" |
| | | 3 | 94° 04' 00" | 21° 28' 30" |
| | | 4 | 94° 00' 00" | 21° 28' 30" |
| | | 5 | 94° 00' 00" | 21° 25' 30" |
| | | 6 | 94° 02' 00" | 21° 25' 30" |
| | | 7 | 94° 02' 00" | 21° 24' 00" |
| | | 8 | 94° 04' 00" | 21° 24' 00" |
| | | 9 | 94° 04' 00" | 21° 21' 00" |
| | | 10 | 94° 06' 00" | 21° 21' 00" |
| | | 11 | 94° 06' 00" | 21° 19' 30" |
| | | 12 | 94° 08' 00" | 21° 19' 30" |
| | | 13 | 94° 08' 00" | 21° 16' 30" |
| | | 14 | 94° 24' 00" | 21° 16' 30" |

| Área Contractual | Subprovincia petrolera | Vértice | Oeste (Longitud) | Norte (Latitud) |
|------------------|------------------------|---------|------------------|-----------------|
| 3 | Cuenca Salina | 1 | 94° 48' 00" | 19° 45' 00" |
| | | 2 | 94° 40' 00" | 19° 45' 00" |
| | | 3 | 94° 40' 00" | 19° 41' 30" |
| | | 4 | 94° 37' 00" | 19° 41' 30" |
| | | 5 | 94° 37' 00" | 19° 39' 00" |

| | | | | |
|--|--|----|-------------|-------------|
| | | 6 | 94° 24' 00" | 19° 39' 00" |
| | | 7 | 94° 24' 00" | 19° 36' 00" |
| | | 8 | 94° 23' 00" | 19° 36' 00" |
| | | 9 | 94° 23' 00" | 19° 32' 00" |
| | | 10 | 94° 23' 30" | 19° 32' 00" |
| | | 11 | 94° 23' 30" | 19° 29' 00" |
| | | 12 | 94° 30' 00" | 19° 29' 00" |
| | | 13 | 94° 30' 00" | 19° 25' 30" |
| | | 14 | 94° 44' 00" | 19° 25' 30" |
| | | 15 | 94° 44' 00" | 19° 39' 00" |
| | | 16 | 94° 48' 00" | 19° 39' 00" |

| Área Contractual | Subprovincia petrolera | Vértice | Oeste (Longitud) | Norte (Latitud) |
|------------------|------------------------|---------|------------------|-----------------|
| 4 | Cuenca Salina | 1 | 94° 23' 30" | 19° 32' 00" |
| | | 2 | 94° 23' 00" | 19° 32' 00" |
| | | 3 | 94° 23' 00" | 19° 36' 00" |
| | | 4 | 94° 15' 00" | 19° 36' 00" |
| | | 5 | 94° 15' 00" | 19° 36' 30" |
| | | 6 | 94° 13' 30" | 19° 36' 30" |
| | | 7 | 94° 13' 30" | 19° 37' 00" |
| | | 8 | 94° 11' 30" | 19° 37' 00" |
| | | 9 | 94° 11' 30" | 19° 38' 00" |
| | | 10 | 94° 09' 30" | 19° 38' 00" |
| | | 11 | 94° 09' 30" | 19° 39' 00" |
| | | 12 | 94° 08' 30" | 19° 39' 00" |
| | | 13 | 94° 08' 30" | 19° 41' 30" |
| | | 14 | 94° 04' 00" | 19° 41' 30" |
| | | 15 | 94° 04' 00" | 19° 39' 00" |
| | | 16 | 94° 01' 00" | 19° 39' 00" |
| | | 17 | 94° 01' 00" | 19° 34' 30" |
| | | 18 | 94° 02' 30" | 19° 34' 30" |
| | | 19 | 94° 02' 30" | 19° 33' 00" |
| | | 20 | 94° 01' 00" | 19° 33' 00" |
| | | 21 | 94° 01' 00" | 19° 30' 00" |
| | | 22 | 94° 12' 00" | 19° 30' 00" |
| | | 23 | 94° 12' 00" | 19° 23' 00" |
| | | 24 | 94° 14' 00" | 19° 23' 00" |
| | | 25 | 94° 14' 00" | 19° 24' 00" |
| | | 26 | 94° 23' 30" | 19° 24' 00" |

**Áreas a licitar en la Cuarta Convocatoria de la Ronda Uno
Extracción**

| Área Contractual | Campos | Vértice | Oeste (Longitud) | Norte (Latitud) |
|------------------|---------------|---------|------------------|-----------------|
| 1 | Alak-Kastelán | 1 | 92° 51' 00" | 19° 29' 30" |
| | | 2 | 92° 51' 00" | 19° 29' 00" |
| | | 3 | 92° 50' 30" | 19° 29' 00" |
| | | 4 | 92° 50' 30" | 19° 28' 30" |
| | | 5 | 92° 49' 30" | 19° 28' 30" |
| | | 6 | 92° 49' 30" | 19° 28' 00" |

| | | | | |
|--|------|----|-------------|-------------|
| | | 7 | 92° 49' 00" | 19° 28' 00" |
| | | 8 | 92° 49' 00" | 19° 29' 00" |
| | | 9 | 92° 47' 30" | 19° 29' 00" |
| | | 10 | 92° 47' 30" | 19° 28' 30" |
| | | 11 | 92° 47' 00" | 19° 28' 30" |
| | | 12 | 92° 47' 00" | 19° 28' 00" |
| | | 13 | 92° 46' 30" | 19° 28' 00" |
| | | 14 | 92° 46' 30" | 19° 27' 30" |
| | | 15 | 92° 46' 00" | 19° 27' 30" |
| | | 16 | 92° 46' 00" | 19° 25' 30" |
| | | 17 | 92° 47' 30" | 19° 25' 30" |
| | | 18 | 92° 47' 30" | 19° 26' 00" |
| | | 19 | 92° 48' 00" | 19° 26' 00" |
| | | 20 | 92° 48' 00" | 19° 26' 30" |
| | | 21 | 92° 48' 30" | 19° 26' 30" |
| | | 22 | 92° 48' 30" | 19° 27' 30" |
| | | 23 | 92° 49' 00" | 19° 27' 30" |
| | | 24 | 92° 49' 00" | 19° 26' 30" |
| | | 25 | 92° 50' 30" | 19° 26' 30" |
| | | 26 | 92° 50' 30" | 19° 27' 30" |
| | | 27 | 92° 51' 00" | 19° 27' 30" |
| | | 28 | 92° 51' 00" | 19° 28' 00" |
| | | 29 | 92° 51' 30" | 19° 28' 00" |
| | | 30 | 92° 51' 30" | 19° 28' 30" |
| | | 31 | 92° 52' 00" | 19° 28' 30" |
| | | 32 | 92° 52' 00" | 19° 29' 30" |
| | Kach | 1 | 92° 48' 00" | 19° 33' 00" |
| | | 2 | 92° 48' 00" | 19° 32' 30" |
| | | 3 | 92° 47' 30" | 19° 32' 30" |
| | | 4 | 92° 47' 30" | 19° 32' 00" |
| | | 5 | 92° 47' 00" | 19° 32' 00" |
| | | 6 | 92° 47' 00" | 19° 31' 30" |
| | | 7 | 92° 46' 00" | 19° 31' 30" |
| | | 8 | 92° 46' 00" | 19° 31' 00" |
| | | 9 | 92° 45' 30" | 19° 31' 00" |
| | | 10 | 92° 45' 30" | 19° 30' 00" |
| | | 11 | 92° 45' 00" | 19° 30' 00" |
| | | 12 | 92° 45' 00" | 19° 29' 00" |
| | | 13 | 92° 44' 00" | 19° 29' 00" |
| | | 14 | 92° 44' 00" | 19° 27' 30" |
| | | 15 | 92° 45' 30" | 19° 27' 30" |
| | | 16 | 92° 45' 30" | 19° 28' 00" |
| | | 17 | 92° 46' 00" | 19° 28' 00" |
| | | 18 | 92° 46' 00" | 19° 28' 30" |
| | | 19 | 92° 46' 30" | 19° 28' 30" |
| | | 20 | 92° 46' 30" | 19° 29' 00" |
| | | 21 | 92° 47' 00" | 19° 29' 00" |
| | | 22 | 92° 47' 00" | 19° 29' 30" |
| | | 23 | 92° 47' 30" | 19° 29' 30" |
| | | 24 | 92° 47' 30" | 19° 30' 30" |
| | | 25 | 92° 48' 00" | 19° 30' 30" |
| | | 26 | 92° 48' 00" | 19° 31' 30" |
| | | 27 | 92° 48' 30" | 19° 31' 30" |
| | | 28 | 92° 48' 30" | 19° 32' 30" |
| | | 29 | 92° 49' 00" | 19° 32' 30" |
| | | 30 | 92° 49' 00" | 19° 33' 00" |

| Área Contractual | Campos | Vértice | Oeste (Longitud) | Norte (Latitud) |
|------------------|--------|---------|------------------|-----------------|
|------------------|--------|---------|------------------|-----------------|

2

Chapabil-Zazil-Ha

| | | |
|----|-------------|-------------|
| 1 | 92° 28' 00" | 19° 41' 00" |
| 2 | 92° 28' 00" | 19° 40' 30" |
| 3 | 92° 26' 30" | 19° 40' 30" |
| 4 | 92° 26' 30" | 19° 39' 30" |
| 5 | 92° 27' 00" | 19° 39' 30" |
| 6 | 92° 27' 00" | 19° 38' 30" |
| 7 | 92° 27' 30" | 19° 38' 30" |
| 8 | 92° 27' 30" | 19° 37' 30" |
| 9 | 92° 28' 00" | 19° 37' 30" |
| 10 | 92° 28' 00" | 19° 35' 30" |
| 11 | 92° 28' 30" | 19° 35' 30" |
| 12 | 92° 28' 30" | 19° 35' 00" |
| 13 | 92° 29' 00" | 19° 35' 00" |
| 14 | 92° 29' 00" | 19° 34' 30" |
| 15 | 92° 29' 30" | 19° 34' 30" |
| 16 | 92° 29' 30" | 19° 34' 00" |
| 17 | 92° 30' 30" | 19° 34' 00" |
| 18 | 92° 30' 30" | 19° 34' 30" |
| 19 | 92° 31' 00" | 19° 34' 30" |
| 20 | 92° 31' 00" | 19° 36' 30" |
| 21 | 92° 31' 30" | 19° 36' 30" |
| 22 | 92° 31' 30" | 19° 37' 00" |
| 23 | 92° 32' 00" | 19° 37' 00" |
| 24 | 92° 32' 00" | 19° 38' 30" |
| 25 | 92° 31' 30" | 19° 38' 30" |
| 26 | 92° 31' 30" | 19° 39' 00" |
| 27 | 92° 31' 00" | 19° 39' 00" |
| 28 | 92° 31' 00" | 19° 40' 00" |
| 29 | 92° 30' 30" | 19° 40' 00" |
| 30 | 92° 30' 30" | 19° 40' 30" |
| 31 | 92° 29' 30" | 19° 40' 30" |
| 32 | 92° 29' 30" | 19° 41' 00" |
| 1 | 92° 27' 00" | 19° 47' 00" |
| 2 | 92° 27' 00" | 19° 46' 30" |
| 3 | 92° 25' 30" | 19° 46' 30" |
| 4 | 92° 25' 30" | 19° 46' 00" |
| 5 | 92° 24' 30" | 19° 46' 00" |
| 6 | 92° 24' 30" | 19° 46' 30" |
| 7 | 92° 24' 00" | 19° 46' 30" |
| 8 | 92° 24' 00" | 19° 46' 00" |
| 9 | 92° 23' 30" | 19° 46' 00" |
| 10 | 92° 23' 30" | 19° 45' 00" |
| 11 | 92° 23' 00" | 19° 45' 00" |
| 12 | 92° 23' 00" | 19° 43' 30" |
| 13 | 92° 23' 30" | 19° 43' 30" |
| 14 | 92° 23' 30" | 19° 43' 00" |
| 15 | 92° 24' 00" | 19° 43' 00" |
| 16 | 92° 24' 00" | 19° 41' 00" |
| 17 | 92° 25' 00" | 19° 41' 00" |
| 18 | 92° 25' 00" | 19° 40' 30" |
| 19 | 92° 25' 30" | 19° 40' 30" |
| 20 | 92° 25' 30" | 19° 41' 00" |
| 21 | 92° 26' 00" | 19° 41' 00" |
| 22 | 92° 26' 00" | 19° 41' 30" |
| 23 | 92° 26' 30" | 19° 41' 30" |
| 24 | 92° 26' 30" | 19° 42' 00" |
| 25 | 92° 27' 00" | 19° 42' 00" |
| 26 | 92° 27' 00" | 19° 42' 30" |
| 27 | 92° 27' 30" | 19° 42' 30" |

Kayab

| | | | |
|--|----|-------------|-------------|
| | 28 | 92° 27' 30" | 19° 43' 00" |
| | 29 | 92° 28' 30" | 19° 43' 00" |
| | 30 | 92° 28' 30" | 19° 43' 30" |
| | 31 | 92° 29' 30" | 19° 43' 30" |
| | 32 | 92° 29' 30" | 19° 45' 00" |
| | 33 | 92° 30' 00" | 19° 45' 00" |
| | 34 | 92° 30' 00" | 19° 45' 30" |
| | 35 | 92° 28' 00" | 19° 45' 30" |
| | 36 | 92° 28' 00" | 19° 45' 00" |
| | 37 | 92° 27' 30" | 19° 45' 00" |
| | 38 | 92° 27' 30" | 19° 44' 30" |
| | 39 | 92° 26' 30" | 19° 44' 30" |
| | 40 | 92° 26' 30" | 19° 45' 00" |
| | 41 | 92° 27' 00" | 19° 45' 00" |
| | 42 | 92° 27' 00" | 19° 46' 00" |
| | 43 | 92° 27' 30" | 19° 46' 00" |
| | 44 | 92° 27' 30" | 19° 47' 00" |

| Área Contractual | Campos | Vértice | Oeste (Longitud) | Norte (Latitud) |
|------------------|----------------|---------|------------------|-----------------|
| 3 | Mené-Pohp-Tson | 1 | 92° 12' 30" | 19° 43' 00" |
| | | 2 | 92° 12' 30" | 19° 42' 30" |
| | | 3 | 92° 10' 30" | 19° 42' 30" |
| | | 4 | 92° 10' 30" | 19° 40' 30" |
| | | 5 | 92° 11' 00" | 19° 40' 30" |
| | | 6 | 92° 11' 00" | 19° 40' 00" |
| | | 7 | 92° 11' 30" | 19° 40' 00" |
| | | 8 | 92° 11' 30" | 19° 39' 00" |
| | | 9 | 92° 12' 00" | 19° 39' 00" |
| | | 10 | 92° 12' 00" | 19° 40' 30" |
| | | 11 | 92° 12' 30" | 19° 40' 30" |
| | | 12 | 92° 12' 30" | 19° 38' 30" |
| | | 13 | 92° 15' 00" | 19° 38' 30" |
| | | 14 | 92° 15' 00" | 19° 38' 00" |
| | | 15 | 92° 15' 30" | 19° 38' 00" |
| | | 16 | 92° 15' 30" | 19° 38' 30" |
| | | 17 | 92° 16' 30" | 19° 38' 30" |
| | | 18 | 92° 16' 30" | 19° 39' 00" |
| | | 19 | 92° 18' 00" | 19° 39' 00" |
| | | 20 | 92° 18' 00" | 19° 39' 30" |
| | | 21 | 92° 18' 30" | 19° 39' 30" |
| | | 22 | 92° 18' 30" | 19° 40' 00" |
| | | 23 | 92° 18' 00" | 19° 40' 00" |
| | | 24 | 92° 18' 00" | 19° 40' 30" |
| | | 25 | 92° 18' 30" | 19° 40' 30" |
| | | 26 | 92° 18' 30" | 19° 42' 00" |
| | | 27 | 92° 18' 00" | 19° 42' 00" |
| | | 28 | 92° 18' 00" | 19° 42' 30" |
| | | 29 | 92° 17' 00" | 19° 42' 30" |
| | | 30 | 92° 17' 00" | 19° 42' 00" |
| | | 31 | 92° 16' 30" | 19° 42' 00" |
| | | 32 | 92° 16' 30" | 19° 42' 30" |
| | | 33 | 92° 15' 00" | 19° 42' 30" |
| | | 34 | 92° 15' 00" | 19° 42' 00" |
| | | 35 | 92° 14' 30" | 19° 42' 00" |
| | | 36 | 92° 14' 30" | 19° 42' 30" |
| | | 37 | 92° 13' 00" | 19° 42' 30" |
| | | 38 | 92° 13' 00" | 19° 43' 00" |

| Área Contractual | Campos | Vértice | Oeste (Longitud) | Norte (Latitud) |
|------------------|--------|---------|------------------|-----------------|
|------------------|--------|---------|------------------|-----------------|

| | | | | |
|---|------------|----|-------------|-------------|
| 4 | Baksha-Pit | 1 | 92° 19' 30" | 19° 48' 30" |
| | | 2 | 92° 15' 30" | 19° 48' 30" |
| | | 3 | 92° 15' 30" | 19° 48' 00" |
| | | 4 | 92° 15' 00" | 19° 48' 00" |
| | | 5 | 92° 15' 00" | 19° 47' 30" |
| | | 6 | 92° 14' 30" | 19° 47' 30" |
| | | 7 | 92° 14' 30" | 19° 46' 00" |
| | | 8 | 92° 14' 00" | 19° 46' 00" |
| | | 9 | 92° 14' 00" | 19° 45' 00" |
| | | 10 | 92° 13' 30" | 19° 45' 00" |
| | | 11 | 92° 13' 30" | 19° 44' 00" |
| | | 12 | 92° 13' 00" | 19° 44' 00" |
| | | 13 | 92° 13' 00" | 19° 42' 30" |
| | | 14 | 92° 14' 00" | 19° 42' 30" |
| | | 15 | 92° 14' 00" | 19° 43' 30" |
| | | 16 | 92° 14' 30" | 19° 43' 30" |
| | | 17 | 92° 14' 30" | 19° 44' 00" |
| | | 18 | 92° 17' 30" | 19° 44' 00" |
| | | 19 | 92° 17' 30" | 19° 46' 30" |
| | | 20 | 92° 18' 30" | 19° 46' 30" |
| | | 21 | 92° 18' 30" | 19° 47' 00" |
| | | 22 | 92° 20' 30" | 19° 47' 00" |
| | | 23 | 92° 20' 30" | 19° 47' 30" |
| | | 24 | 92° 22' 30" | 19° 47' 30" |
| | | 25 | 92° 22' 30" | 19° 48' 30" |
| | | 26 | 92° 21' 30" | 19° 48' 30" |
| | | 27 | 92° 21' 30" | 19° 49' 00" |
| | | 28 | 92° 20' 30" | 19° 49' 00" |
| | | 29 | 92° 20' 30" | 19° 49' 30" |
| | | 30 | 92° 19' 30" | 19° 49' 30" |

JUSTIFICACIÓN

Las áreas antes listadas, objeto de la cuarta convocatoria de la Ronda Uno, se conforman por bloques con importantes recursos prospectivos, así como campos de extracción con reservas 2P. Atendiendo a las características de dichas áreas, resulta conveniente para el Estado en esta cuarta convocatoria contar con un instrumento que le permita reducir la incertidumbre sobre el arreglo contractual y con ello lograr que la licitación sea competitiva y atractiva para los licitantes potenciales.

La modalidad de contratación de producción compartida, propuesta también para la adjudicación de los contratos de la primera y segunda convocatoria de la Ronda Uno y conocida ampliamente por la industria mundial de exploración y extracción de hidrocarburos, permitirá al Estado mantener los controles óptimos y supervisar las operaciones de manera eficiente, incrementando los beneficios económicos de la extracción de hidrocarburos dentro de las áreas contractuales. Asimismo, permitirá adquirir mayor conocimiento sobre la geología de las áreas, como resultado de las actividades exploratorias y de evaluación que se lleven a cabo.

Reconociendo la escala de las áreas y su grado de desarrollo, la adjudicación de los contratos de producción compartida permitirá que se puedan desarrollar de manera

eficiente y de conformidad con las mejores prácticas de la industria, generando recursos para el Estado y ofreciendo condiciones atractivas para los operadores.